

**AUX PERSONNES INTÉRESSÉES AYANT LE DROIT DE SIGNER UNE
DEMANDE D'APPROBATION RÉFÉRENDATAIRE**

SECOND PROJET DE RÈGLEMENT NUMÉRO CA29 0041-1 INTITULÉ :

RÈGLEMENT MODIFIANT LE RÈGLEMENT DE LOTISSEMENT CA29 0041 AFIN D'ABROGER
L'ARTICLE 31 INTITULÉ « TERRAINS PROFONDS »

1. Objet du projet et demande d'approbation référendaire

Lors d'une séance ordinaire tenue le 2 avril 2012, le conseil de l'arrondissement de Pierrefonds-Roxboro a adopté un second projet de règlement intitulé comme ci-dessus.

Ce second projet contient une disposition qui peut faire l'objet d'une demande de la part des personnes intéressées des zones visées et des zones contiguës afin que le règlement qui la contient soit soumis à l'approbation de certaines personnes habiles à voter conformément à la Loi sur les élections et les référendums dans les municipalités.

La disposition sujette à l'approbation des personnes habiles à voter est :

- d'abroger l'article 31 intitulé « Terrains profonds »

Une telle demande vise à ce que le règlement contenant cette disposition soit soumis à l'approbation des personnes habiles à voter des zones auxquelles il s'applique et de toute zone contiguë d'où provient une demande valide.

Une demande peut provenir de toute zone dans laquelle se trouve un terrain profond au sens du règlement ou de l'une de ses zones contiguës.

2. Conditions de validité d'une demande

Pour être valide, toute demande doit :

- indiquer clairement la disposition qui en fait l'objet et la zone d'où elle provient;
- indiquer clairement le nom, l'adresse et la qualité de la personne intéressée en regard de sa signature;
- être reçue au bureau du Secrétaire d'arrondissement au plus tard le **lundi 23 avril 2012 à 16 h 45**;
- être signée par au moins 12 personnes intéressées de la zone d'où elle provient ou par au moins la majorité d'entre elles si le nombre de personnes intéressées dans la zone n'excède pas 21.

3. Personnes intéressées

3.1 Est une personne intéressée toute personne qui n'est frappée d'aucune incapacité de voter et qui remplit les conditions suivantes le **2 avril 2012** :

ET

- être majeure, de citoyenneté canadienne et ne pas être en curatelle;
- être domiciliée dans l'une des zones susmentionnées, et **depuis au moins six mois, au Québec**;

OU

- être, depuis au moins 12 mois, le propriétaire d'un immeuble ou l'occupant d'un lieu d'affaires, au sens de la Loi sur la fiscalité municipale (chapitre F-2.1) situé dans l'une des zones susmentionnées.

3.2 Condition supplémentaire aux copropriétaires indivis d'un immeuble et aux cooccupants d'un lieu d'affaires : être désigné, au moyen d'une procuration signée par la majorité des copropriétaires ou cooccupants, comme celui qui a le droit de signer la demande en leur nom.

3.3 Condition d'exercice du droit de signer une demande par une personne morale : toute personne morale doit désigner parmi ses membres, administrateurs et employés, par résolution, une personne qui, le **2 avril 2012** est majeure et de citoyenneté canadienne et qui n'est pas en curatelle.

4. Absence de demandes

Toutes les dispositions du second projet qui n'auront fait l'objet d'aucune demande valide pourront être incluses dans un règlement qui n'aura pas à être approuvé par les personnes habiles à voter.

5. Consultation du projet

Le texte du second projet peut être consulté au bureau du secrétaire d'arrondissement, 13665, boulevard de Pierrefonds, du lundi au jeudi, de **8 h à midi et de 13 h à 16 h 45** et le vendredi, de **8 h à midi**.

DONNÉ À MONTRÉAL, arrondissement de Pierrefonds-Roxboro
ce treizième jour du mois d'avril de l'an 2012.

Suzanne Corbeil, avocate
Directeur du bureau d'arrondissement et
Secrétaire d'arrondissement

/ml

PROVINCE DE QUÉBEC

VILLE DE MONTRÉAL
ARRONDISSEMENT DE PIERREFONDS-ROXBORO

SECOND PROJET DE RÈGLEMENT CA29 0041-1

RÈGLEMENT NUMÉRO CA29 0041-1 MODIFIANT LE RÈGLEMENT DE
LOTISSEMENT CA29 0041 AFIN D'ABROGER L'ARTICLE 31 INTITULÉ
« TERRAINS PROFONDS »

À une séance ordinaire du conseil d'arrondissement de Pierrefonds-Roxboro, tenue en salle
du conseil sise au 13665, boulevard de Pierrefonds, dans ledit arrondissement, le 2
avril 2012 à 19 h, conformément à la Loi sur les cités et villes (L.R.Q., chapitre C-19), à
laquelle sont présents :

Le Maire d'arrondissement	Monique Worth
Madame la conseillère	Catherine Clément-Talbot
Messieurs les conseillers	Dimitrios (Jim) Beis Bertrand A. Ward

Tous membres du conseil et formant quorum sous la présidence du maire
d'arrondissement, madame Monique Worth.

Le conseiller Christian G. Dubois est absent.

Monsieur Jacques Chan, directeur de l'arrondissement et M^e Suzanne Corbeil, secrétaire
substitut d'arrondissement sont également présents.

LE CONSEIL D'ARRONDISSEMENT DÉCRÈTE CE QUI SUIT :

ARTICLE 1 Le règlement de lotissement CA29 0041 est modifié par l'abrogation de
l'article 31 intitulé « Terrains profonds ».

ARTICLE 2 Le présent règlement entre en vigueur selon la loi.

MAIRE D'ARRONDISSEMENT

SECRÉTAIRE D'ARRONDISSEMENT

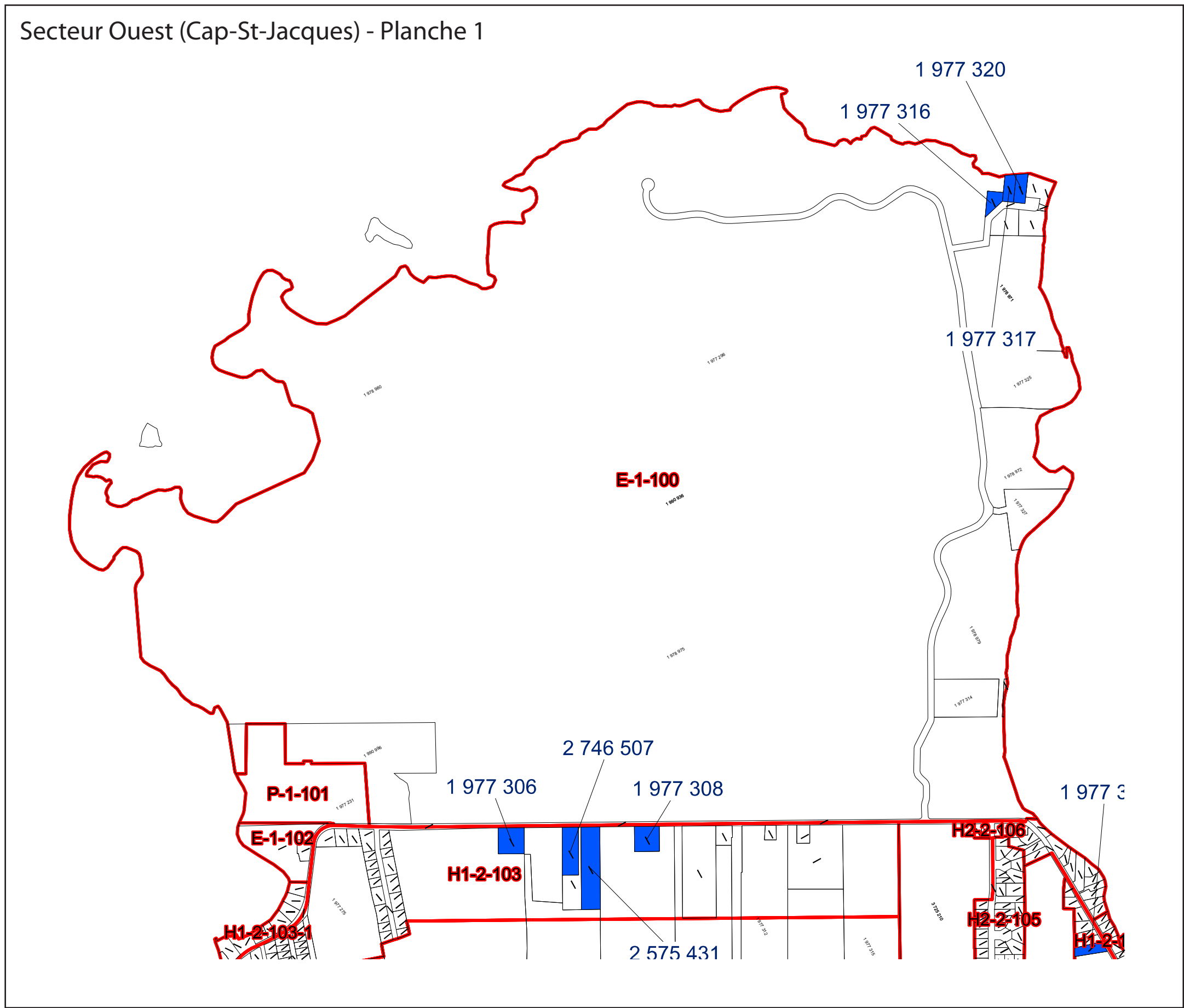
Approbation référendaire
Second projet de Règlement CA29 0041-1
Lots et zones susceptibles d'être affectés

Lots divisibles 21-54-900 - à titre indicatif seulement


Zone	No. De lot	Civique début	Civique fin	Nom de rue	Superficie bâtiment	Superficie terrain	Frontage terrain	Profondeur terrain	Libellé catégorie immeuble	Étages hors-sol	Nombre logements	Année de construction	Implantation	État rénovation cadastrale
H1-7-442	1 389 913	6	6	11e Avenue (ROX)	118.82	1335.7	22.86	55.78	Unifamilial - 1 logement hors-sol	1	1	1954	I	R
H1-7-392	1 389 113	43	43	5e Nord Avenue (ROX)	144.74	1157.6	25.76	63.19	Unifamilial - 1 logement hors-sol	1	1	1981	I	R
H1-7-392	1 389 100	45	45	5e Nord Avenue (ROX)	127.28	1068.4	24.23	66.9	Unifamilial - 1 logement hors-sol	2	1	1982	I	R
H1-5-327	1 170 981	12150	12150	boulevard Gouin Ouest (PFD+ROX)	45.24	3402.7	45.61	75.91	Unifamilial - 1 logement hors-sol	1	1	1909	I	R
C-5-324	1 369 480	13216	13216	boulevard Gouin Ouest (PFD+ROX)	144.28	2591	36.05	69.68	Unifamilial - 1 logement hors-sol	1	1	1958	I	R
H2-5-320	1 368 127	13875	13875	boulevard Gouin Ouest (PFD+ROX)	92.07	1083.5	22.62	57.7	Unifamilial - 1 logement hors-sol	2	1	1940	I	R
H4-5-295	1 843 332	14055	14055	boulevard Gouin Ouest (PFD+ROX)	90.3	1988.1	28.28	88.7	Unifamilial - 1 logement hors-sol	1	1	1944	I	R
H1-4-267	1 842 824	14399	14399	boulevard Gouin Ouest (PFD+ROX)	137.68	2410.8	27.97	92	Unifamilial - 1 logement hors-sol	1	1	1929	I	R
H1-4-267	3 081 373	14499	14499	boulevard Gouin Ouest (PFD+ROX)	0	2395.2	31.32	69.36	Unifamilial - 1 logement hors-sol	2	1	2006	I	R
H1-4-267	1 841 890	14521	14521	boulevard Gouin Ouest (PFD+ROX)	297.94	2072.7	32.92	61.87	Unifamilial - 1 logement hors-sol	2	1	1990	I	R
H1-4-267	1 841 888	14613	14613	boulevard Gouin Ouest (PFD+ROX)	110.28	1512.7	25.91	54.25	Unifamilial - 1 logement hors-sol	1	1	1962	I	R
H1-4-267	1 841 885	14621	14621	boulevard Gouin Ouest (PFD+ROX)	361.67	1623.3	36.61	56.33	Unifamilial - 1 logement hors-sol	2	1	2002	I	R
H1-3-151	1 347 503	17880	17880	boulevard Gouin Ouest (PFD+ROX)	117.99	1788.1	25.67	61.28	Unifamilial - 1 logement hors-sol	1	1	1935	I	R
H1-3-122	1 977 862	18181	18181	boulevard Gouin Ouest (PFD+ROX)	146.32	1842.4	38.45	54.87	Unifamilial - 1 logement hors-sol	2	1	1952	I	R
H1-3-151	3 096 429	18198	18198	boulevard Gouin Ouest (PFD+ROX)	155.15	2120.2	36	56.89	Unifamilial - 1 logement hors-sol	2	1	1930	I	R
H1-2-108	1 977 392	19622	19622	boulevard Gouin Ouest (PFD+ROX)	145.86	1597.2	26.42	77.79	Unifamilial - 1 logement hors-sol	3	1	1919	I	R
H1-2-103	1 977 308	20610	20610	boulevard Gouin Ouest (PFD+ROX)	97.46	3424.8	58.52	58.52	Unifamilial - 1 logement hors-sol	1	1	1860	I	R
H1-2-103	2 575 431	20700	20700	boulevard Gouin Ouest (PFD+ROX)	219.72	8547.3	44.19	193.4	Unifamilial - 1 logement hors-sol	2	1	2003	I	R
H1-2-103	2 746 507	20752	20752	boulevard Gouin Ouest (PFD+ROX)	126.81	4270.2	38.1	112.07	Unifamilial - 1 logement hors-sol	1	1	1831	I	R
H1-2-103	1 977 306	20874	20874	boulevard Gouin Ouest (PFD+ROX)	253.25	3716.1	60.96	60.96	Unifamilial - 1 logement hors-sol	2	1	1899	I	R
H1-8-452	1 899 482	4791	4791	boulevard Lalande (PFD+ROX)	92.07	1278.4	22.86	55.92	Unifamilial - 1 logement hors-sol	1	1	1960	I	R
H1-8-452	1 899 505	4799	4799	boulevard Lalande (PFD+ROX)	105.54	1703.4	30.48	55.87	Unifamilial - 1 logement hors-sol	1	1	1950	I	R
H1-8-452	1 899 860	4980	4980	boulevard Lalande (PFD+ROX)	220.92	4581.9	55.02	57.53	Unifamilial - 1 logement hors-sol	1	1	1947	I	R
H1-5-293	1 842 828	530	530	chemin de la Rive-Boisée (PFD)	336.68	1704.9	22.86	82.3	Unifamilial - 1 logement hors-sol	1	1	2003	I	R
H1-5-293	1 842 827	546	546	chemin de la Rive-Boisée (PFD)	114.36	1641.6	22.86	81.08	Unifamilial - 1 logement hors-sol	1	1	1946	I	R
H1-5-293	1 842 832	570	570	chemin de la Rive-Boisée (PFD)	253.25	1692.8	22.86	82.6	Unifamilial - 1 logement hors-sol	2	1	2000	I	R
H1-5-293	1 842 831	588	588	chemin de la Rive-Boisée (PFD)	125.98	1751	22.86	85.83	Unifamilial - 1 logement hors-sol	1	1	1920	I	R
H1-5-293	1 842 830	602	602	chemin de la Rive-Boisée (PFD)	141.58	1856.8	22.86	91.44	Unifamilial - 1 logement hors-sol	2	1	1920	I	R
H1-5-293	1 841 923	618	618	chemin de la Rive-Boisée (PFD)	127.83	2185.3	22.86	99.06	Unifamilial - 1 logement hors-sol	1	1	1951	I	R
H1-5-294	1 843 357	627	627	chemin de la Rive-Boisée (PFD)	128.67	1904.5	30.48	62.48	Unifamilial - 1 logement hors-sol	1	1	1949	I	R
H1-5-293	1 841 922	640	640	chemin de la Rive-Boisée (PFD)	0	2281.3	26.17	106.56	Unifamilial - 1 logement hors-sol	2	1	2005	I	R
H1-5-293	2 936 432	682	684	chemin de la Rive-Boisée (PFD)	183.02	2250.9	25.37	104.06	Unifamilial - 1 logement hors-sol	2	1	1960	I	R
H1-5-293	1 841 977	976	976	chemin de la Rive-Boisée (PFD)	379.42	2538.1	22.86	112.17	Unifamilial - 1 logement hors-sol	2	1	1956	I	R
H1-5-293	1 841 979	992	992	chemin de la Rive-Boisée (PFD)	405.24	2474.2	22.86	109.61	Unifamilial - 1 logement hors-sol	2	1	1968	I	R
H1-5-294	1 368 637	1017	1017	chemin de la Rive-Boisée (PFD)	264.77	1561.7	30.48	57.17	Unifamilial - 1 logement hors-sol	2	1	1956	I	R
H1-5-293	1 841 980	1022	1022	chemin de la Rive-Boisée (PFD)	273.04	3701.6	34.75	102.9	Unifamilial - 1 logement hors-sol	1	1	2001	I	R
H1-5-293	1 370 513	1044	1044	chemin de la Rive-Boisée (PFD)	321.44	4075.4	34.75	108.51	Unifamilial - 1 logement hors-sol	2	1	1956	I	R
H1-5-293	1 368 032	1160	1160	chemin de la Rive-Boisée (PFD)	570.7	3434.6	31.79	109.42	Unifamilial - 1 logement hors-sol	2	1	1990	I	R
H1-5-294	1 368 661	1185	1185	chemin de la Rive-Boisée (PFD)	84.36	1402.3	22.87	60.96	Unifamilial - 1 logement hors-sol	1	1	1951	I	R
H1-8-452	1 899 943	4885	4885	rue Bayview (PFD)	279.73	1728.3	35.06	56.67	Unifamilial - 1 logement hors-sol	2	1	2000	I	R
H1-8-452	1 899 540	15	15	rue Bergeron (PFD)	151.25	1839.2	25.79	71.32	Unifamilial - 1 logement hors-sol	1	2	1962	I	R
H1-8-452	1 899 539	35	35	rue Bergeron (PFD)	220.09	2067.4	29.14	71.32	Unifamilial - 1 logement hors-sol	2	1	1964	I	R
E-1-110	1 977 316	5401	5401	rue Charlebois (PFD)	78.04	1513.9	55.09	61.62	Unifamilial - 1 logement hors-sol	1	1	1977	I	R
E-1-110	1 977 317	5405	5405	rue Charlebois (PFD)	214.88	1633.1	25.91	60.68	Unifamilial - 1 logement hors-sol	2	1	1973	I	R
E-1-110	1 977 320	5409	5409	rue Charlebois (PFD)	317.91	1862.3	27.43	65.39	Unifamilial - 1 logement hors-sol	2	1	1974	I	R
H1-5-294	1 843 177	13736	13736	rue David (PFD)	149.48	1233.2	23.53	54.53	Unifamilial - 1 logement hors-sol	1	1	1977	I	R
H1-3-137	3 315 380	4952	4952	rue De La Morandière (PFD)	0	1319.4	37.55	65.3	Unifamilial - 1 logement hors-sol	2	1	2004	I	R

Zone	No. De lot	Civique début	Civique fin	Nom de rue	Superficie bâtiment	Superficie terrain	Frontage terrain	Profondeur terrain	Libellé_categorie immeuble	Étages hors-sol	Nombre logements	Année de construction	Implantation	État rénovation cadastrale
H1-5-294	1 369 579	13241	13241	rue Desjardins (PFD)	123	1467.2	21.64	62.4	Unifamilial - 1 logement hors-sol	2	1	1974	I	R
H1-5-294	1 369 563	13261	13261	rue Desjardins (PFD)	231.33	1839.5	31.66	61.26	Unifamilial - 1 logement hors-sol	2	1	1976	I	R
H4-7-418	1 171 448	170	170	rue du Buisson (PFD)	242.38	3180	40.68	68.4	Unifamilial - 1 logement hors-sol	2	0	1939	I	R
H1-5-294	1 388 138	13699	13699	rue Émile (PFD)	103.4	1469.5	26.58	57.36	Unifamilial - 1 logement hors-sol	1	1	1959	I	R
H1-8-465	1 899 338	39	39	rue Hortie (PFD)	153.01	1203.8	60.66	57.59	Unifamilial - 1 logement hors-sol	1	1	1966	I	R
H1-5-294	1 368 668	13495	13495	rue Huntington (PFD)	595.6	3244.6	30.48	99.67	Unifamilial - 1 logement hors-sol	2	1	1991	I	R
H1-6-353	1 369 606	5272	5272	rue Lakeview (PFD)	424.29	2605.7	35.9	54.89	Unifamilial - 1 logement hors-sol	2	1	1986	I	R
H1-6-353	1 369 647	5276	5276	rue Lakeview (PFD)	426.98	1805.2	21.76	64.8	Unifamilial - 1 logement hors-sol	2	1	1978	I	R
H1-5-294	1 388 708	5900	5900	rue Marceau (PFD)	161.09	1858.1	30.48	60.96	Unifamilial - 1 logement hors-sol	1	1	1966	I	R
H1-5-294	1 388 707	5906	5906	rue Marceau (PFD)	118.54	1393.5	22.86	60.96	Unifamilial - 1 logement hors-sol	1	1	1963	I	R
H1-5-294	1 388 706	5914	5914	rue Marceau (PFD)	143.16	1672.3	27.43	60.96	Unifamilial - 1 logement hors-sol	1	1	1974	I	R
H1-5-294	1 388 705	5920	5920	rue Marceau (PFD)	143.07	2057.8	30.48	67.51	Unifamilial - 1 logement hors-sol	1	1	1973	I	R
H1-5-294	1 388 710	5930	5930	rue Marceau (PFD)	159.51	1954.9	28.96	67.51	Unifamilial - 1 logement hors-sol	1	1	1957	I	R
H1-5-294	1 388 709	5960	5960	rue Marceau (PFD)	103.68	1858.5	30.48	67.51	Unifamilial - 1 logement hors-sol	1	1	1953	I	R

Lots divisibles (Résidentiel, isolé min. 21 * 54 et superficie > 900m2) - Arrondissement Pierrefonds-Roxboro (à titre indicatif seulement)



Légende

 Lots divisibles

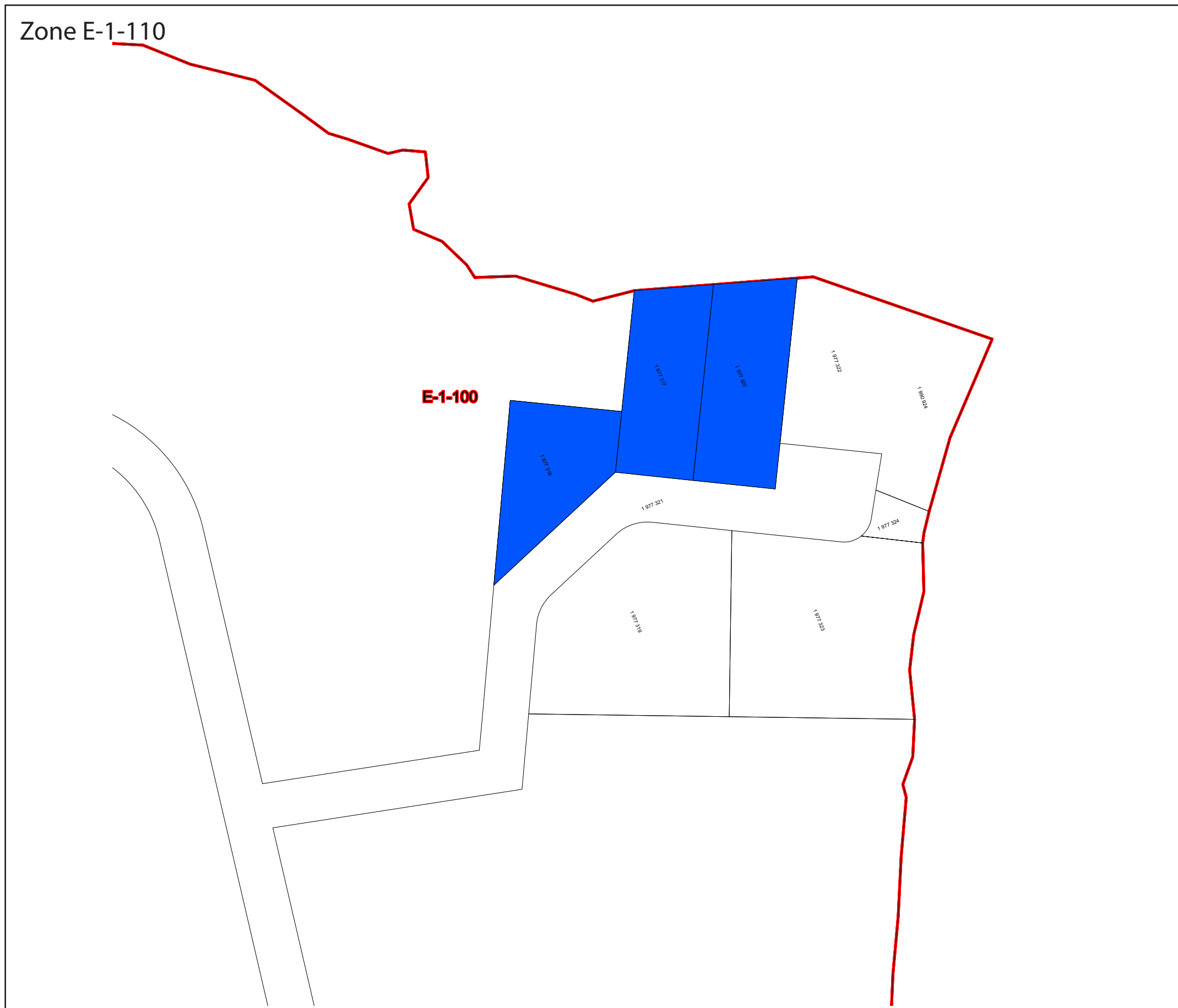
Critères des lots divisibles

- 1- Lots zonés résidentiels, bâti isolé
- 2- Frontage > 21 mètres
- 3- Profondeur > 54 mètres
- 4- Superficie > 900 mètres carrés

Projection: Québec MTM Zone 8 (NAD 83)
 Feuille: 1/7
 Dimension: 11*17
 Cartographie réalisée par Eric Massie
 Arrondissement Pierrefonds - Roxboro
 Division de l'urbanisme et de l'environnement
 Imprimé 2012-04-19
 Copyright Mapping Information Systems 2007

Sources: Division urbanisme et environnement, DAUSE, Arrondissement Pierrefonds-Roxboro, Ville de Montréal.

Lots divisibles (Résidentiel, isolé min. 21 * 54 et superficie > 900m2) - Arrondissement Pierrefonds-Roxboro (à titre indicatif seulement)



Légende



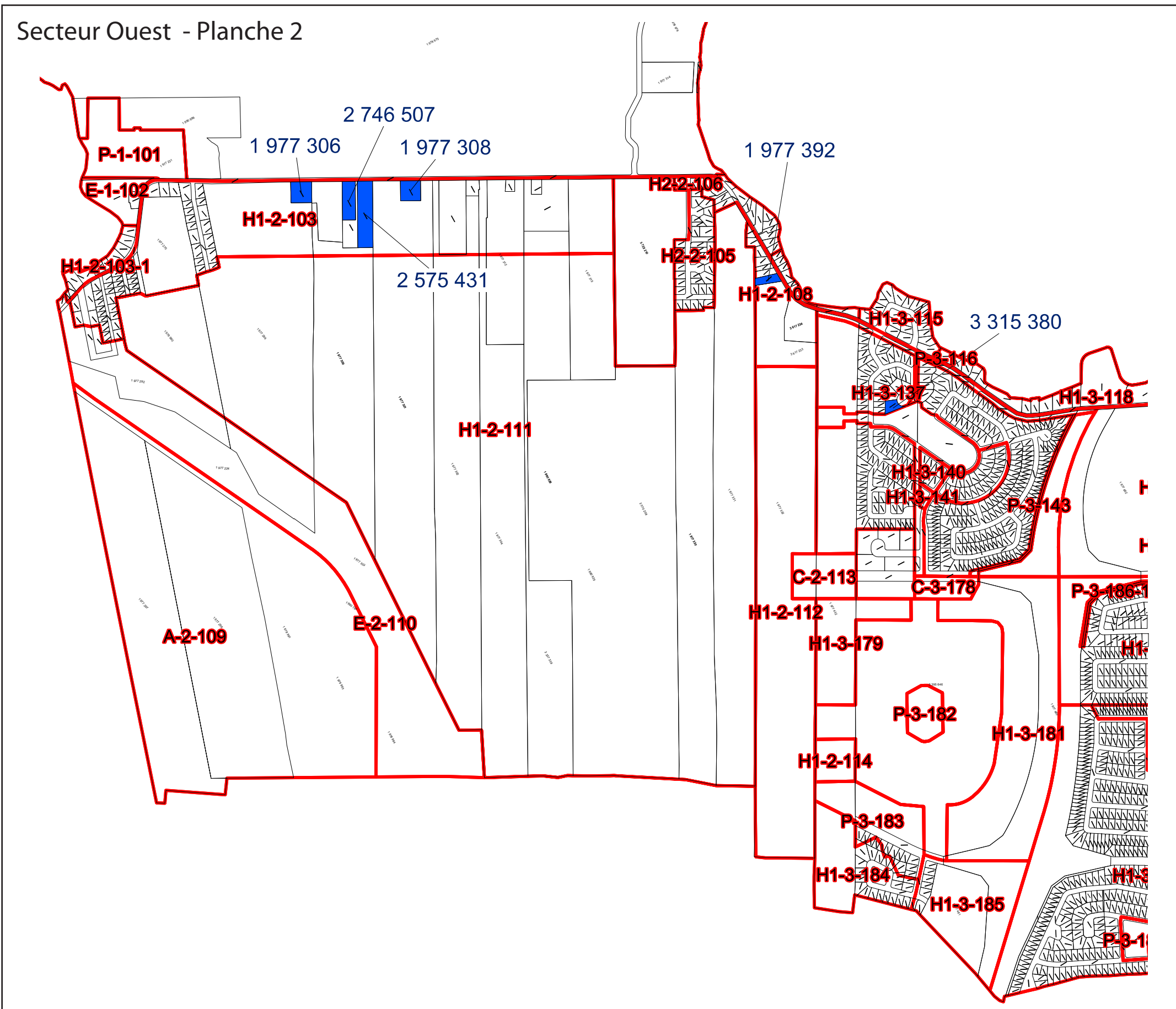
Lots divisibles

Critères des lots divisibles


- 1- Lots zonés résidentiels, bâti isolé
- 2- Frontage > 21 mètres
- 3- Profondeur > 54 mètres
- 4- Superficie > 900 mètres carrés

Projection: Québec MTM Zone 8 (NAD 83)
Feuille: 1/7
Dimension: 11*17
Cartographie réalisée par Eric Massie
Arrondissement Pierrefonds - Roxboro
Division de l'urbanisme et de l'environnement
Imprimé 2012-0419
Copyright Mapping Information Systems 2007

Lots divisibles (Résidentiel, isolé min. 21 * 54 et superficie > 900m²) - Arrondissement Pierrefonds-Roxboro (à titre indicatif seulement)



Légende

 Lots divisibles

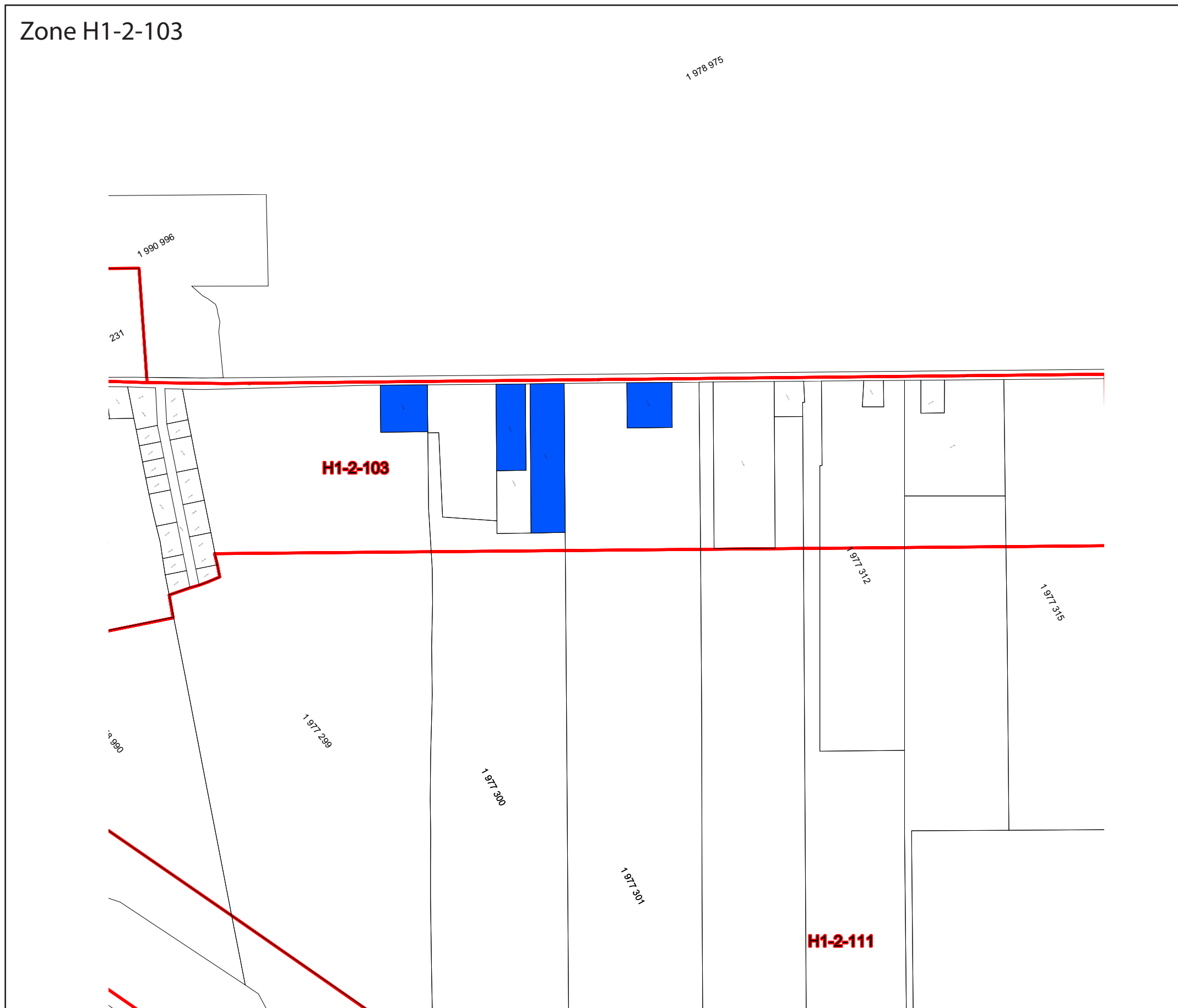
Critères des lots divisibles

- 1- Lots zonés résidentiels, bâti isolé
- 2- Frontage > 21 mètres
- 3- Profondeur > 54 mètres
- 4- Superficie > 900 mètres carrés

Projection: Québec MTM Zone 8 (NAD 83)
 Feuille: 2/7
 Dimension: 11*17
 Cartographie réalisée par Eric Massie
 Arrondissement Pierrefonds - Roxboro
 Division de l'urbanisme et de l'environnement
 Imprimé 2012-04-19
 Copyright Mapping Information Systems 2007

Sources: Division urbanisme et environnement, DAUSE, Arrondissement Pierrefonds-Roxboro, Ville de Montréal.

Lots divisibles (Résidentiel, isolé min. 21 * 54 et superficie > 900m2) - Arrondissement Pierrefonds-Roxboro (à titre indicatif seulement)



Légende



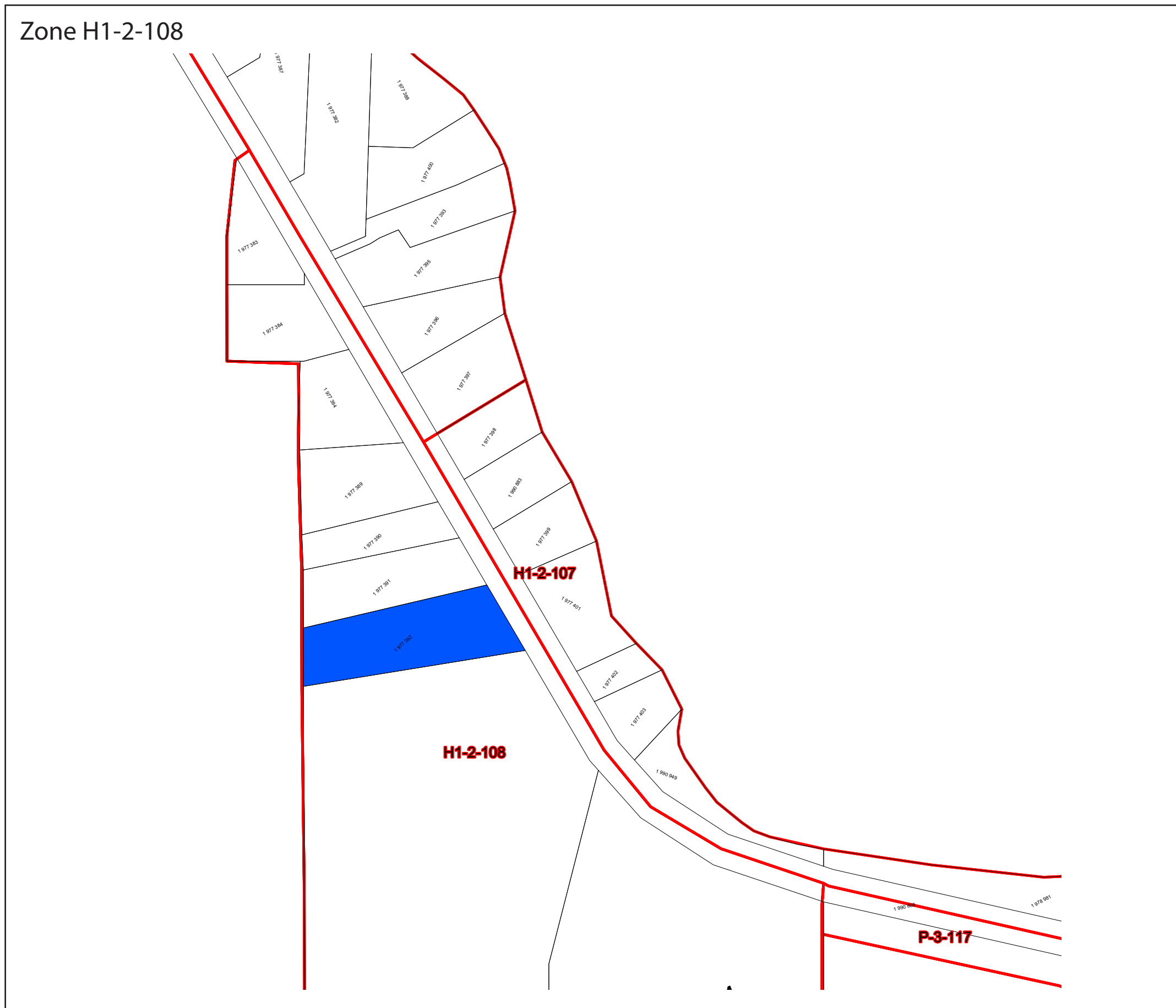
Lots divisibles

Critères des lots divisibles

- 1- Lots zonés résidentiels, bâti isolé
- 2- Frontage > 21 mètres
- 3- Profondeur > 54 mètres
- 4- Superficie > 900 mètres carrés

Projection: Québec MTM Zone 8 (NAD 83)
Feuille: 1/7
Dimension: 11*17
Cartographie réalisée par Eric Massie
Arrondissement Pierrefonds - Roxboro
Division de l'urbanisme et de l'environnement
Imprimé 2012-0419
Copyright Mapping Information Systems 2007

Lots divisibles (Résidentiel, isolé min. 21 * 54 et superficie > 900m2) - Arrondissement Pierrefonds-Roxboro (à titre indicatif seulement)



Légende



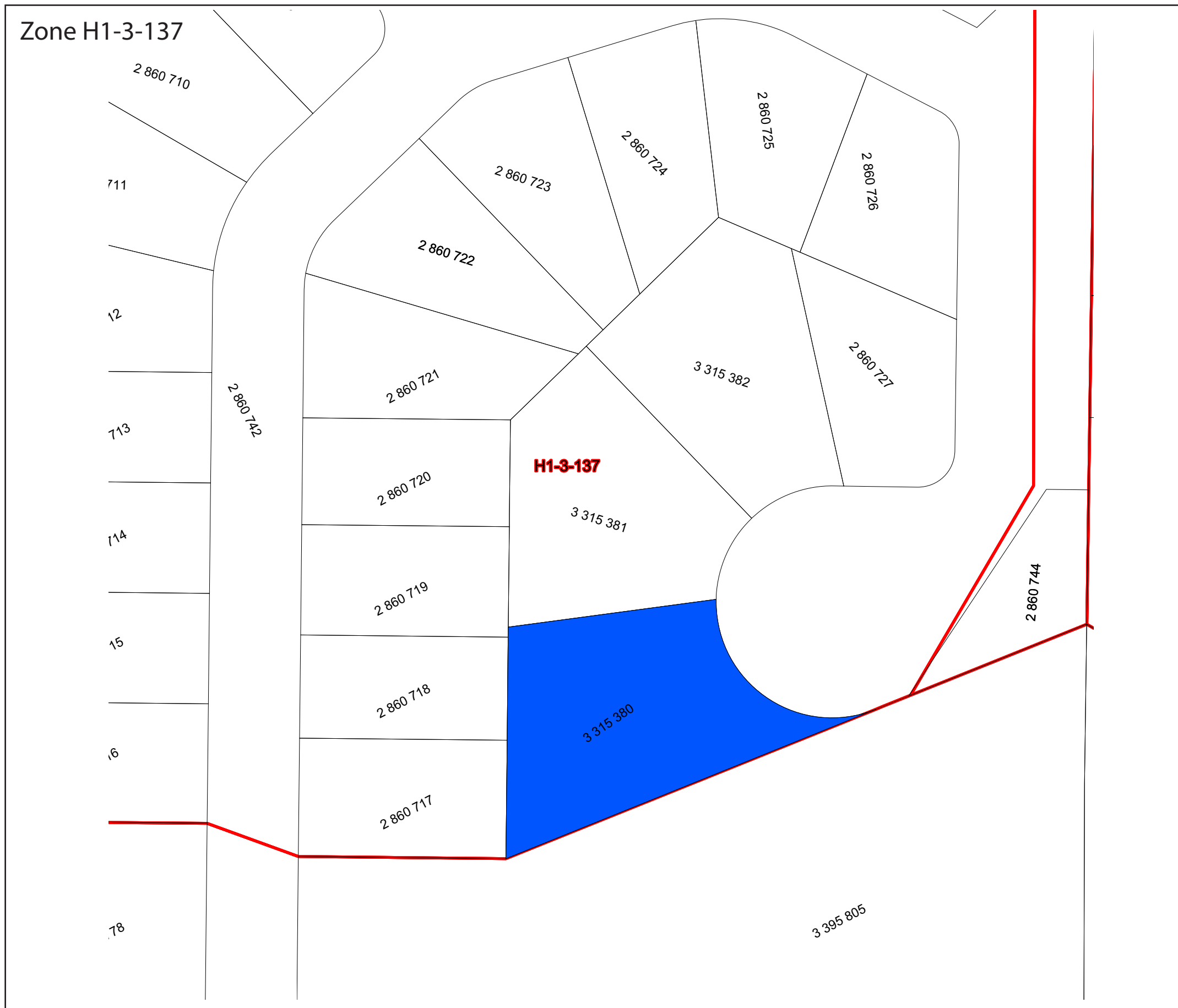
Lots divisibles

Critères des lots divisibles

- 1- Lots zonés résidentiels, bâti isolé
- 2- Frontage > 21 mètres
- 3- Profondeur > 54 mètres
- 4- Superficie > 900 mètres carrés

Projection: Québec MTM Zone 8 (NAD 83)
Feuille: 1/7
Dimension: 11*17
Cartographie réalisée par Eric Massie
Arrondissement Pierrefonds - Roxboro
Division de l'urbanisme et de l'environnement
Imprimé 2012-0419
Copyright Mapping Information Systems 2007

Lots divisibles (Résidentiel, isolé min. 21 * 54 et superficie > 900m2) - Arrondissement Pierrefonds-Roxboro (à titre indicatif seulement)



Légende



Lots divisibles

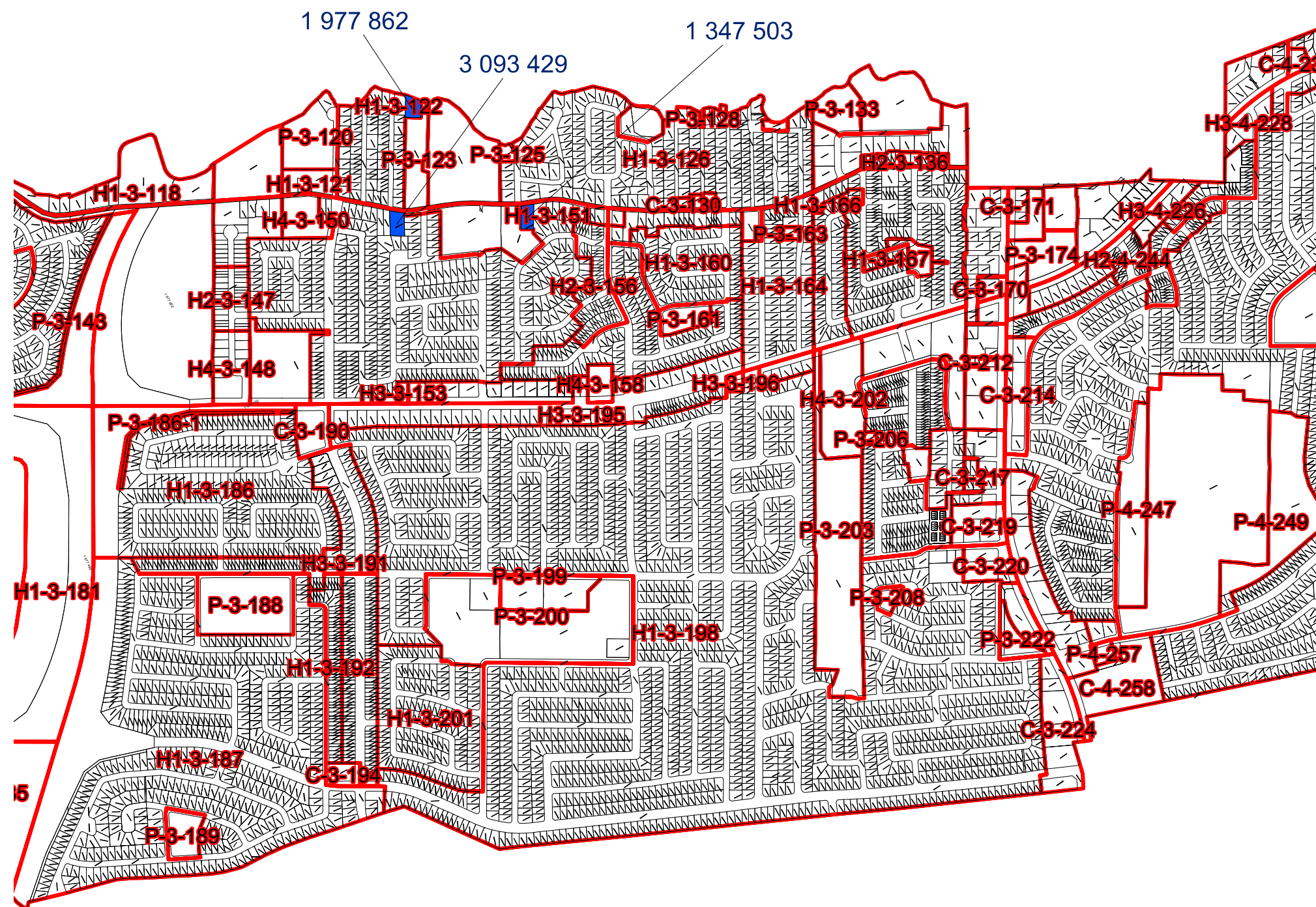
Critères des lots divisibles

- 1- Lots zonés résidentiels, bâti isolé
- 2- Frontage > 21 mètres
- 3- Profondeur > 54 mètres
- 4- Superficie > 900 mètres carrés

Projection: Québec MTM Zone 8 (NAD 83)
Feuille: 1/7
Dimension: 11*17
Cartographie réalisée par Eric Massie
Arrondissement Pierrefonds - Roxboro
Division de l'urbanisme et de l'environnement
Imprimé 2012-0419
Copyright Mapping Information Systems 2007

Lots divisibles (Résidentiel, isolé min. 21 * 54 et superficie > 900m2) - Arrondissement Pierrefonds-Roxboro (à titre indicatif seulement)

Secteur Ouest - Planche 3



Légende



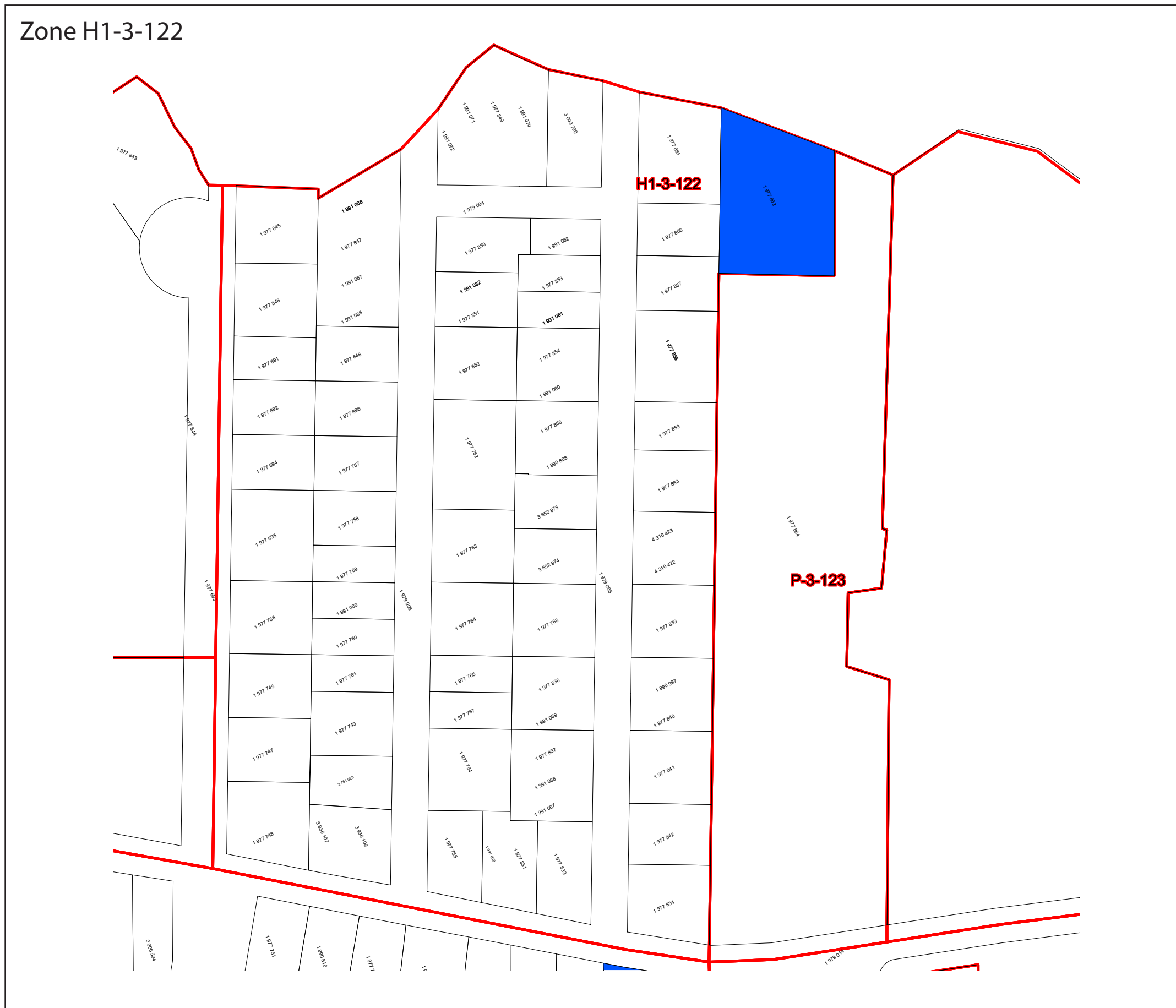
Lots divisibles

Critères des lots divisibles

- 1- Lots zonés résidentiels, bâti isolé
- 2- Frontage > 21 mètres
- 3- Profondeur > 54 mètres
- 4- Superficie > 900 mètres carrés

Projection: Québec MTM Zone 8 (NAD 83)
 Feuille: 3/7
 Dimension: 11*17
 Cartographie réalisée par Eric Massie
 Arrondissement Pierrefonds - Roxboro
 Division de l'urbanisme et de l'environnement
 Imprimé 2012-04-19
 Copyright Mapping Information Systems 2007

Lots divisibles (Résidentiel, isolé min. 21 * 54 et superficie > 900m2) - Arrondissement Pierrefonds-Roxboro (à titre indicatif seulement)



Légende



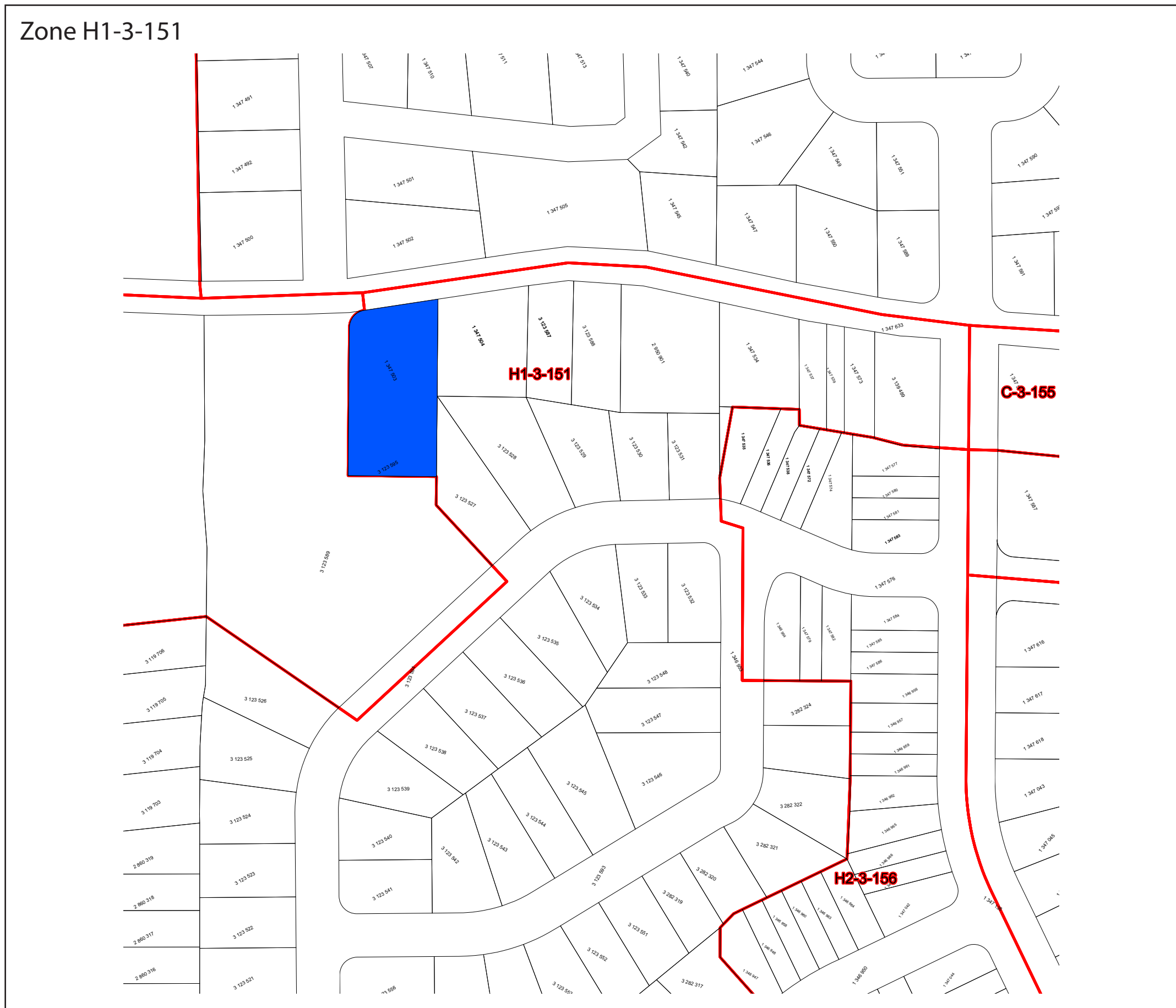
Lots divisibles

Critères des lots divisibles

- 1- Lots zonés résidentiels, bâti isolé
- 2- Frontage > 21 mètres
- 3- Profondeur > 54 mètres
- 4- Superficie > 900 mètres carrés

Projection: Québec MTM Zone 8 (NAD 83)
 Feuille: 1/7
 Dimension: 11*17
 Cartographie réalisée par Eric Massie
 Arrondissement Pierrefonds - Roxboro
 Division de l'urbanisme et de l'environnement
 Imprimé 2012-0419
 Copyright Mapping Information Systems 2007

Lots divisibles (Résidentiel, isolé min. 21 * 54 et superficie > 900m2) - Arrondissement Pierrefonds-Roxboro (à titre indicatif seulement)



Légende



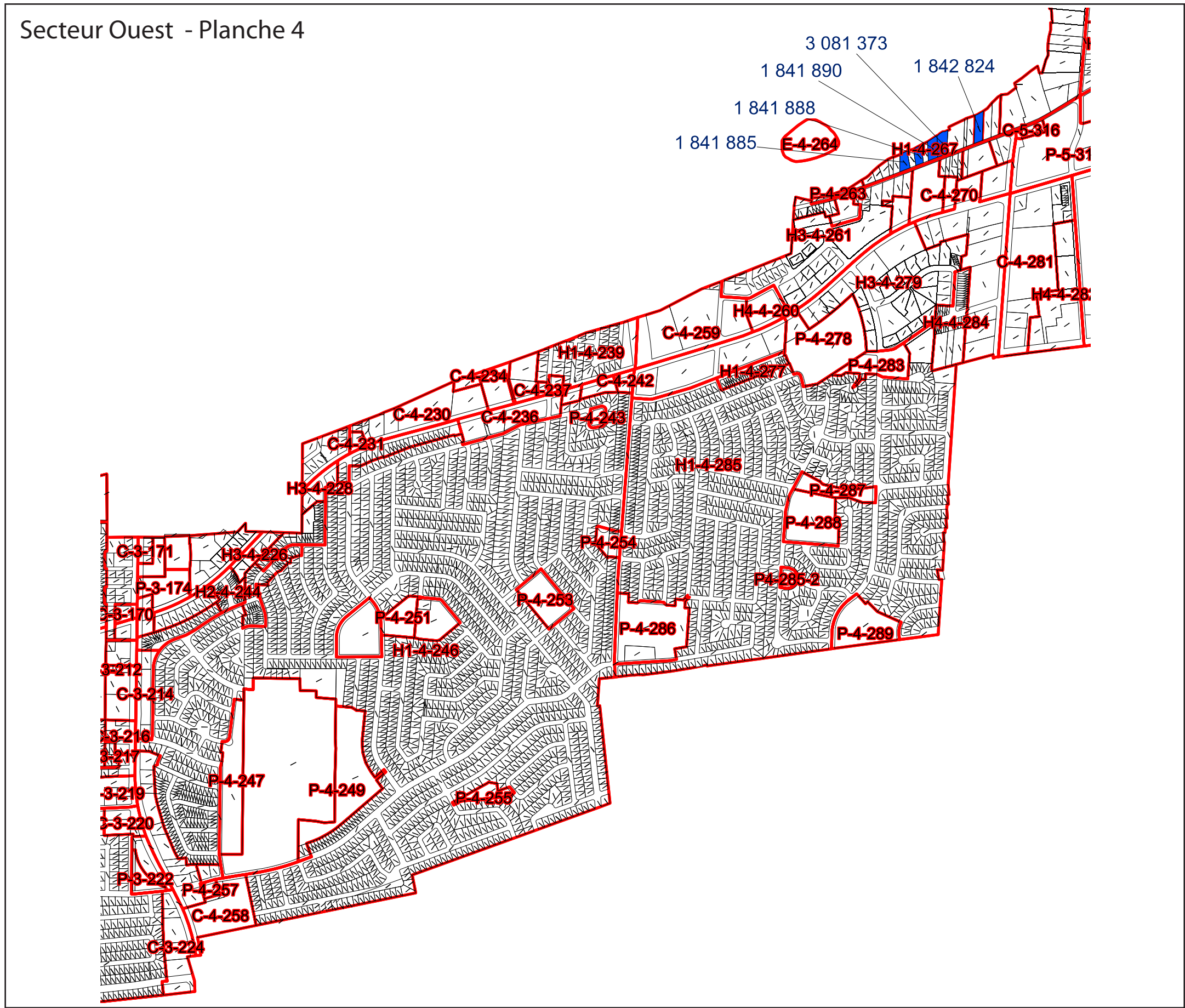
Lots divisibles

Critères des lots divisibles

- 1- Lots zonés résidentiels, bâti isolé
- 2- Frontage > 21 mètres
- 3- Profondeur > 54 mètres
- 4- Superficie > 900 mètres carrés

Projection: Québec MTM Zone 8 (NAD 83)
Feuille: 1/7
Dimension: 11*17
Cartographie réalisée par Eric Massie
Arrondissement Pierrefonds - Roxboro
Division de l'urbanisme et de l'environnement
Imprimé 2012-0419
Copyright Mapping Information Systems 2007

Lots divisibles (Résidentiel, isolé min. 21 * 54 et superficie > 900m2) - Arrondissement Pierrefonds-Roxboro (à titre indicatif seulement)



Légende



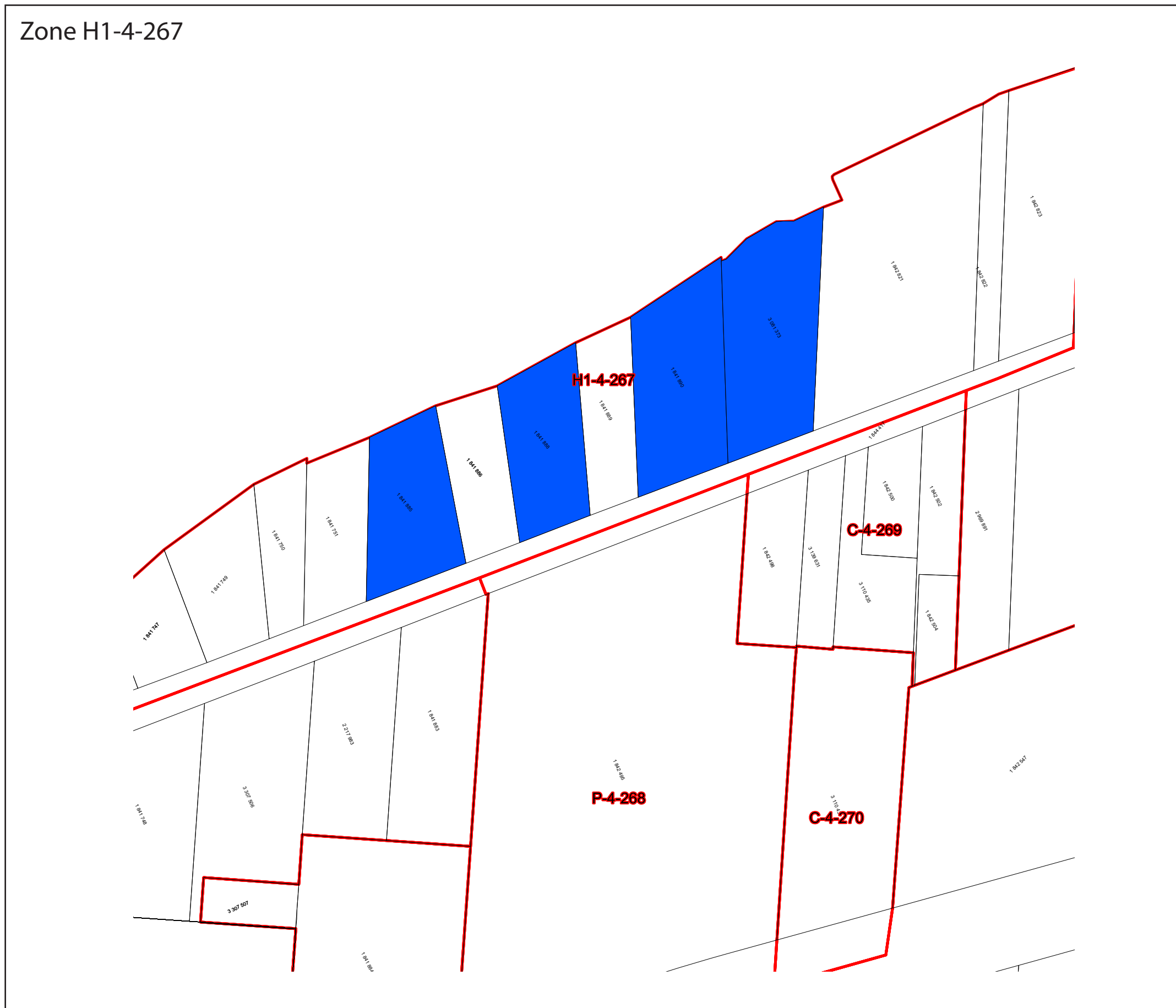
Lots divisibles

Critères des lots divisibles

- 1- Lots zonés résidentiels, bâti isolé
- 2- Frontage > 21 mètres
- 3- Profondeur > 54 mètres
- 4- Superficie > 900 mètres carrés

Projection: Québec MTM Zone 8 (NAD 83)
Feuille: 4/7
Dimension: 11*17
Cartographie réalisée par Eric Massie
Arrondissement Pierrefonds - Roxboro
Division de l'urbanisme et de l'environnement
Imprimé 2012-04-19
Copyright Mapping Information Systems 2007

Lots divisibles (Résidentiel, isolé min. 21 * 54 et superficie > 900m2) - Arrondissement Pierrefonds-Roxboro (à titre indicatif seulement)



Légende



Lots divisibles

Critères des lots divisibles

- 1- Lots zonés résidentiels, bâti isolé
- 2- Frontage > 21 mètres
- 3- Profondeur > 54 mètres
- 4- Superficie > 900 mètres carrés

Projection: Québec MTM Zone 8 (NAD 83)
Feuille: 1/7
Dimension: 11*17
Cartographie réalisée par Eric Massie
Arrondissement Pierrefonds - Roxboro
Division de l'urbanisme et de l'environnement
Imprimé 2012-0419
Copyright Mapping Information Systems 2007

Lots divisibles (Résidentiel, isolé min. 21 * 54 et superficie > 900m2) - Arrondissement Pierrefonds-Roxboro (à titre indicatif seulement)



Légende



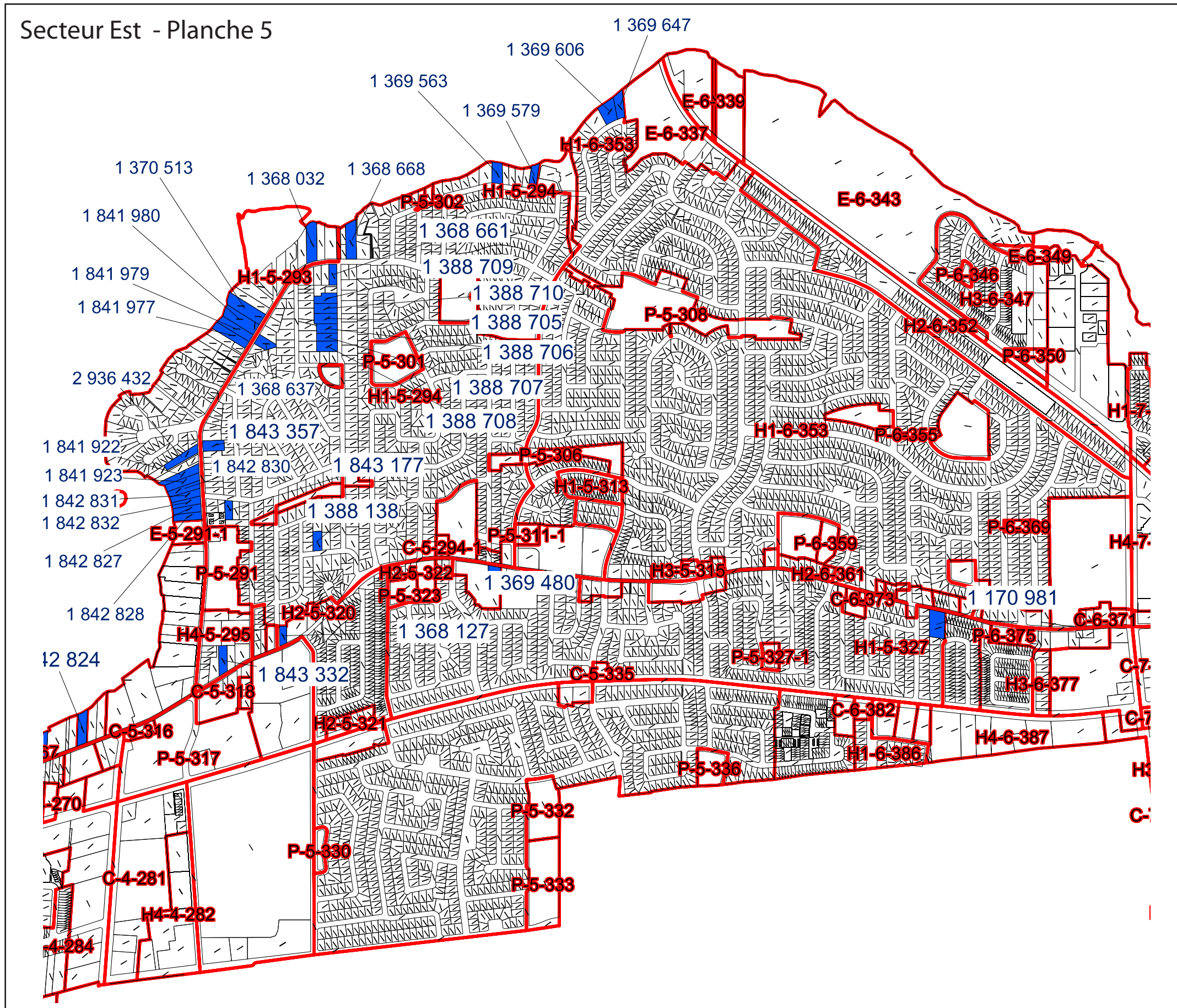
Lots divisibles

Critères des lots divisibles


- 1- Lots zonés résidentiels, bâti isolé
- 2- Frontage > 21 mètres
- 3- Profondeur > 54 mètres
- 4- Superficie > 900 mètres carrés

Projection: Québec MTM Zone 8 (NAD 83)
Feuille: 1/7
Dimension: 11*17
Cartographie réalisée par Eric Massie
Arrondissement Pierrefonds - Roxboro
Division de l'urbanisme et de l'environnement
Imprimé 2012-0419
Copyright Mapping Information Systems 2007

Lots divisibles (Résidentiel, isolé min. 21 * 54 et superficie > 900m2) - Arrondissement Pierrefonds-Roxboro (à titre indicatif seulement)



Légende

 Lots divisibles

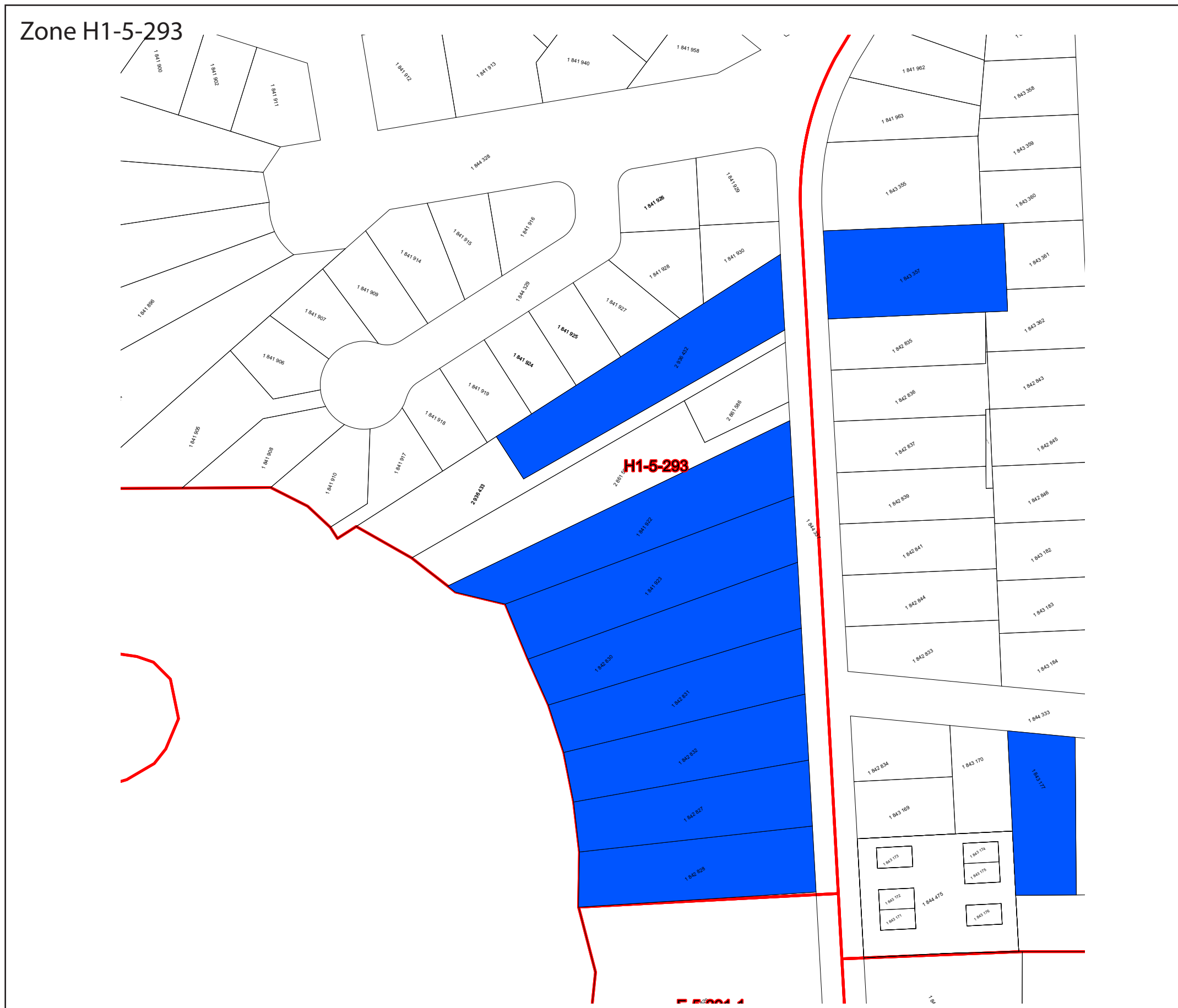
Critères des lots divisibles

- 1- Lots zonés résidentiels, bâti isolé
- 2- Frontage > 21 mètres
- 3- Profondeur > 54 mètres
- 4- Superficie > 900 mètres carrés

Projection: Québec MTM Zone 8 (NAD 83)
 Feuille: 5/7
 Dimension: 11*17
 Cartographie réalisée par Eric Massie
 Arrondissement Pierrefonds - Roxboro
 Division de l'urbanisme et de l'environnement
 Imprimé 2012-04-19
 Copyright Mapping Information Systems 2007

Sources: Division urbanisme et environnement, DAUSE, Arrondissement Pierrefonds-Roxboro, Ville de Montréal.

Lots divisibles (Résidentiel, isolé min. 21 * 54 et superficie > 900m2) - Arrondissement Pierrefonds-Roxboro (à titre indicatif seulement)



Légende



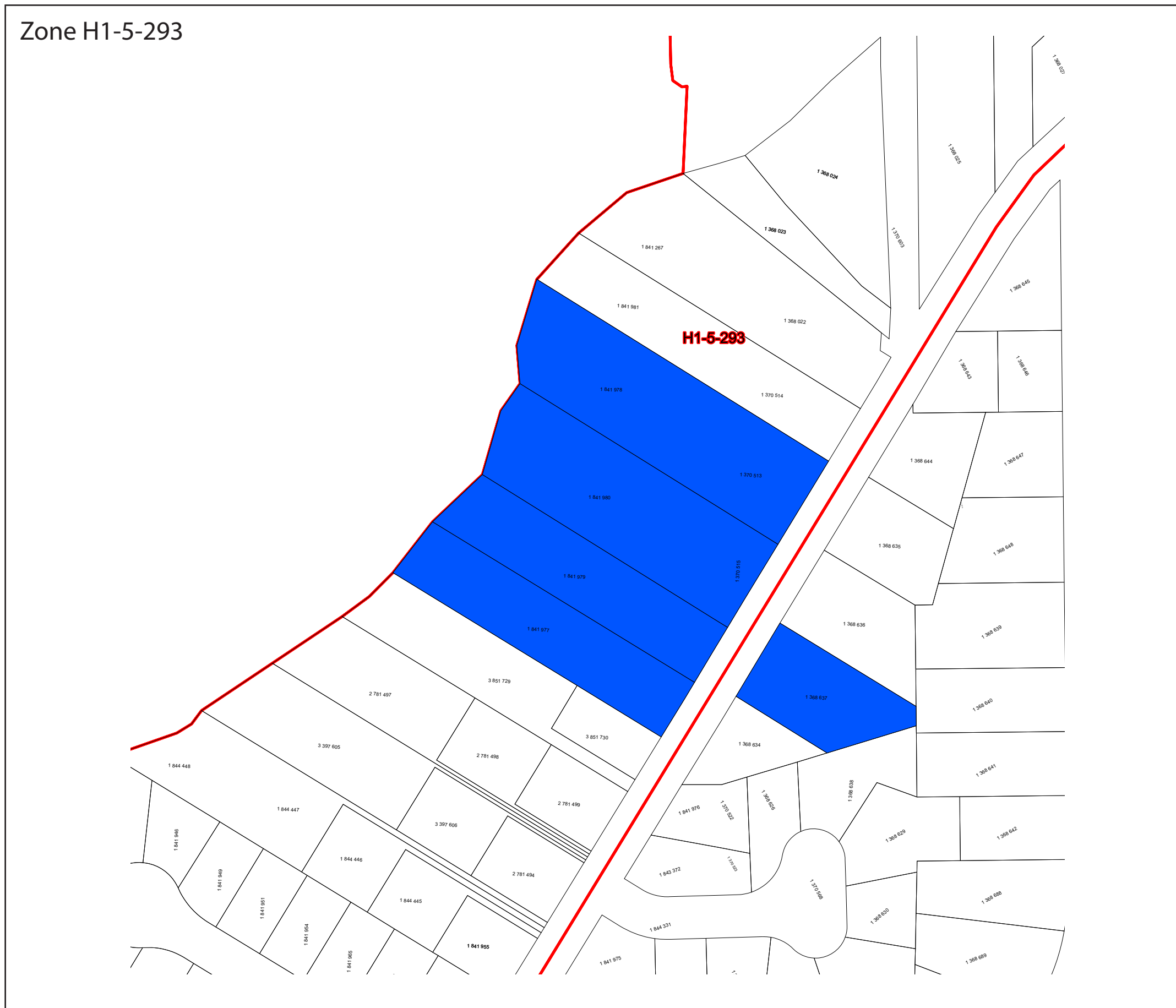
Lots divisibles

Critères des lots divisibles

- 1- Lots zonés résidentiels, bâti isolé
- 2- Frontage > 21 mètres
- 3- Profondeur > 54 mètres
- 4- Superficie > 900 mètres carrés

Projection: Québec MTM Zone 8 (NAD 83)
 Feuille: 1/7
 Dimension: 11*17
 Cartographie réalisée par Eric Massie
 Arrondissement Pierrefonds - Roxboro
 Division de l'urbanisme et de l'environnement
 Imprimé 2012-0419
 Copyright Mapping Information Systems 2007

Lots divisibles (Résidentiel, isolé min. 21 * 54 et superficie > 900m2) - Arrondissement Pierrefonds-Roxboro (à titre indicatif seulement)



Légende



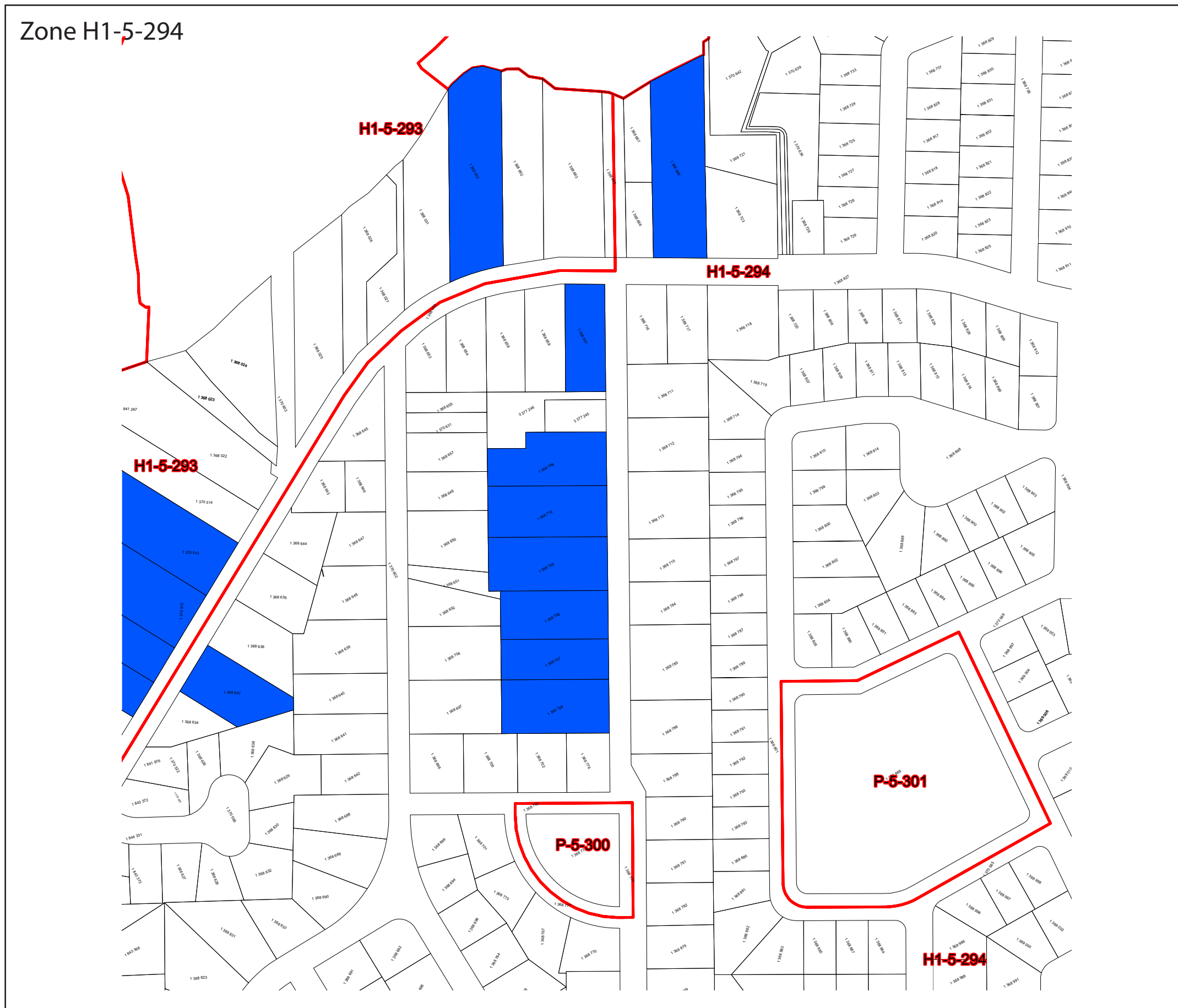
Lots divisibles

Critères des lots divisibles

- 1- Lots zonés résidentiels, bâti isolé
- 2- Frontage > 21 mètres
- 3- Profondeur > 54 mètres
- 4- Superficie > 900 mètres carrés

Projection: Québec MTM Zone 8 (NAD 83)
Feuille: 1/7
Dimension: 11*17
Cartographie réalisée par Eric Massie
Arrondissement Pierrefonds - Roxboro
Division de l'urbanisme et de l'environnement
Imprimé 2012-0419
Copyright Mapping Information Systems 2007

Lots divisibles (Résidentiel, isolé min. 21 * 54 et superficie > 900m2) - Arrondissement Pierrefonds-Roxboro (à titre indicatif seulement)



Légende



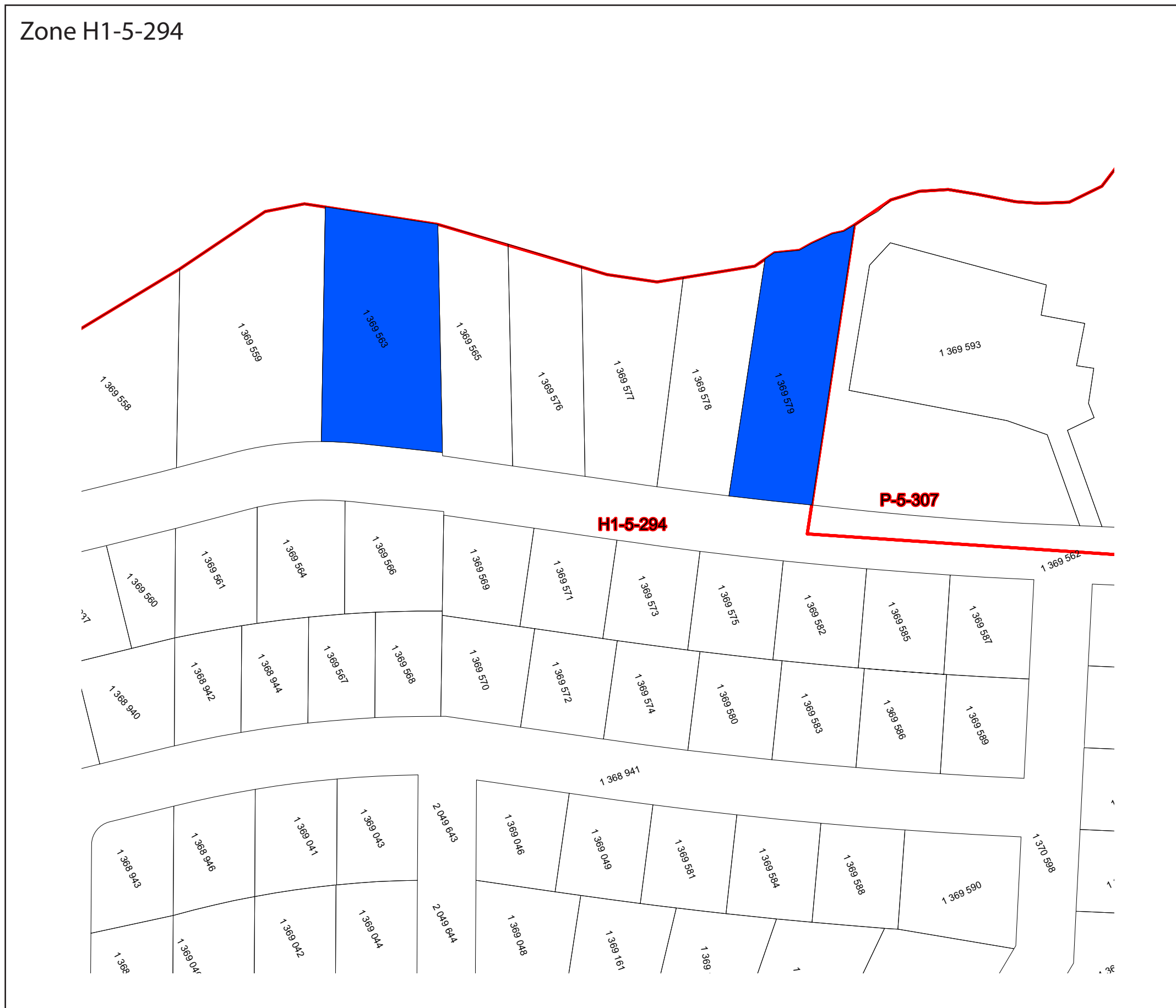
Lots divisibles

Critères des lots divisibles


- 1- Lots zonés résidentiels, bâti isolé
- 2- Frontage > 21 mètres
- 3- Profondeur > 54 mètres
- 4- Superficie > 900 mètres carrés

Projection: Québec MTM Zone 8 (NAD 83)
 Feuille: 1/7
 Dimension: 11*17
 Cartographie réalisée par Eric Massie
 Arrondissement Pierrefonds - Roxboro
 Division de l'urbanisme et de l'environnement
 Imprimé 2012-0419
 Copyright Mapping Information Systems 2007

Lots divisibles (Résidentiel, isolé min. 21 * 54 et superficie > 900m2) - Arrondissement Pierrefonds-Roxboro (à titre indicatif seulement)



Légende

 Lots divisibles

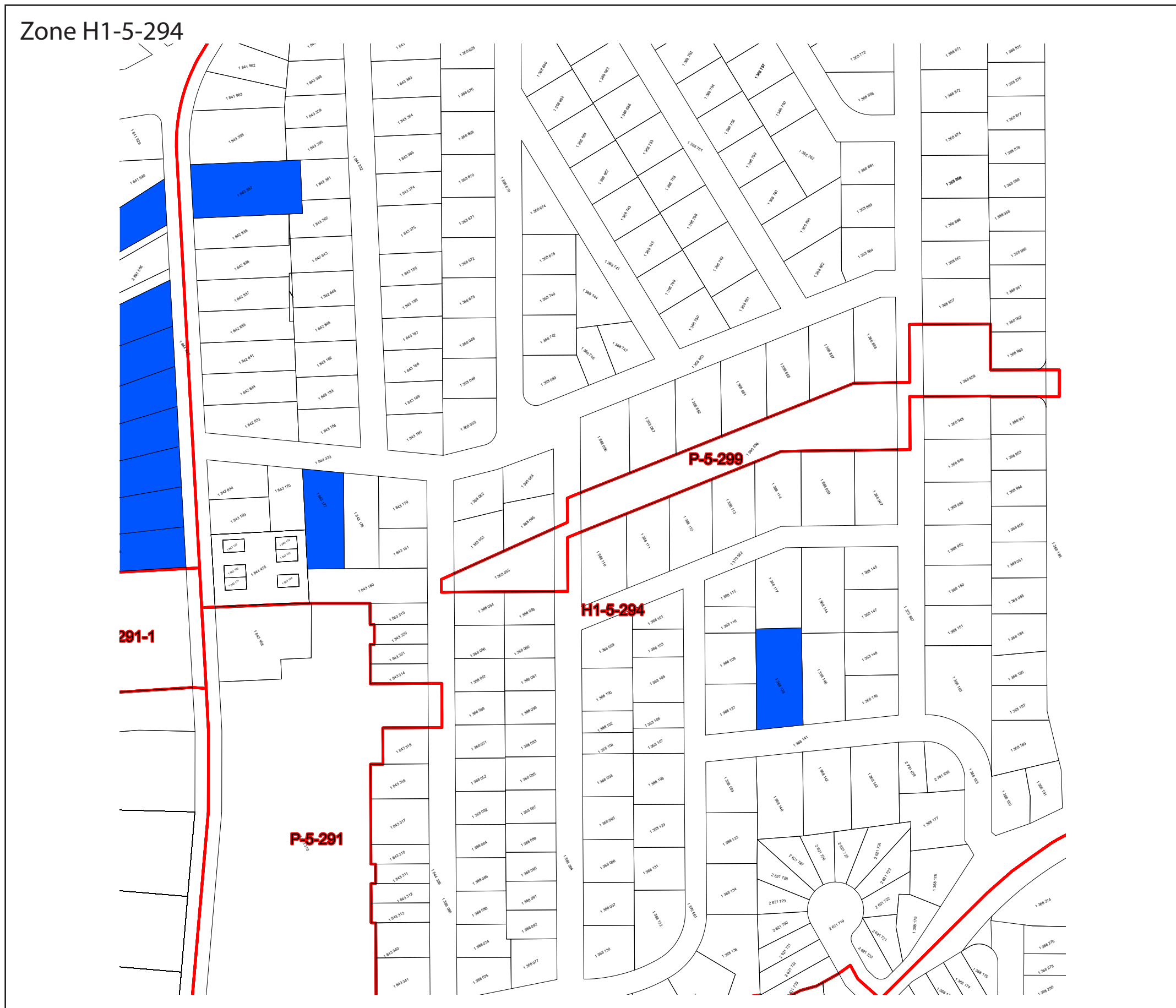
Critères des lots divisibles

- 1- Lots zonés résidentiels, bâti isolé
- 2- Frontage > 21 mètres
- 3- Profondeur > 54 mètres
- 4- Superficie > 900 mètres carrés

Projection: Québec MTM Zone 8 (NAD 83)
 Feuille: 1/7
 Dimension: 11*17
 Cartographie réalisée par Eric Massie
 Arrondissement Pierrefonds - Roxboro
 Division de l'urbanisme et de l'environnement
 Imprimé 2012-0419
 Copyright Mapping Information Systems 2007

Sources: Division urbanisme et environnement, DAUSE, Arrondissement Pierrefonds-Roxboro, Ville de Montréal.

Lots divisibles (Résidentiel, isolé min. 21 * 54 et superficie > 900m2) - Arrondissement Pierrefonds-Roxboro (à titre indicatif seulement)



Légende



Lots divisibles

Critères des lots divisibles


- 1- Lots zonés résidentiels, bâti isolé
- 2- Frontage > 21 mètres
- 3- Profondeur > 54 mètres
- 4- Superficie > 900 mètres carrés

Projection: Québec MTM Zone 8 (NAD 83)
 Feuille: 1/7
 Dimension: 11*17
 Cartographie réalisée par Eric Massie
 Arrondissement Pierrefonds - Roxboro
 Division de l'urbanisme et de l'environnement
 Imprimé 2012-0419
 Copyright Mapping Information Systems 2007

Lots divisibles (Résidentiel, isolé min. 21 * 54 et superficie > 900m2) - Arrondissement Pierrefonds-Roxboro (à titre indicatif seulement)



Légende

 Lots divisibles

Critères des lots divisibles


- 1- Lots zonés résidentiels, bâti isolé
- 2- Frontage > 21 mètres
- 3- Profondeur > 54 mètres
- 4- Superficie > 900 mètres carrés

Projection: Québec MTM Zone 8 (NAD 83)
 Feuille: 1/7
 Dimension: 11*17
 Cartographie réalisée par Eric Massie
 Arrondissement Pierrefonds - Roxboro
 Division de l'urbanisme et de l'environnement
 Imprimé 2012-0419
 Copyright Mapping Information Systems 2007

Lots divisibles (Résidentiel, isolé min. 21 * 54 et superficie > 900m2) - Arrondissement Pierrefonds-Roxboro (à titre indicatif seulement)



Légende

 Lots divisibles

Critères des lots divisibles

- 1- Lots zonés résidentiels, bâti isolé
- 2- Frontage > 21 mètres
- 3- Profondeur > 54 mètres
- 4- Superficie > 900 mètres carrés

Projection: Québec MTM Zone 8 (NAD 83)
Feuille: 1/7
Dimension: 11*17
Cartographie réalisée par Eric Massie
Arrondissement Pierrefonds - Roxboro
Division de l'urbanisme et de l'environnement
Imprimé 2012-0419
Copyright Mapping Information Systems 2007

Lots divisibles (Résidentiel, isolé min. 21 * 54 et superficie > 900m2) - Arrondissement Pierrefonds-Roxboro (à titre indicatif seulement)



Légende



Lots divisibles

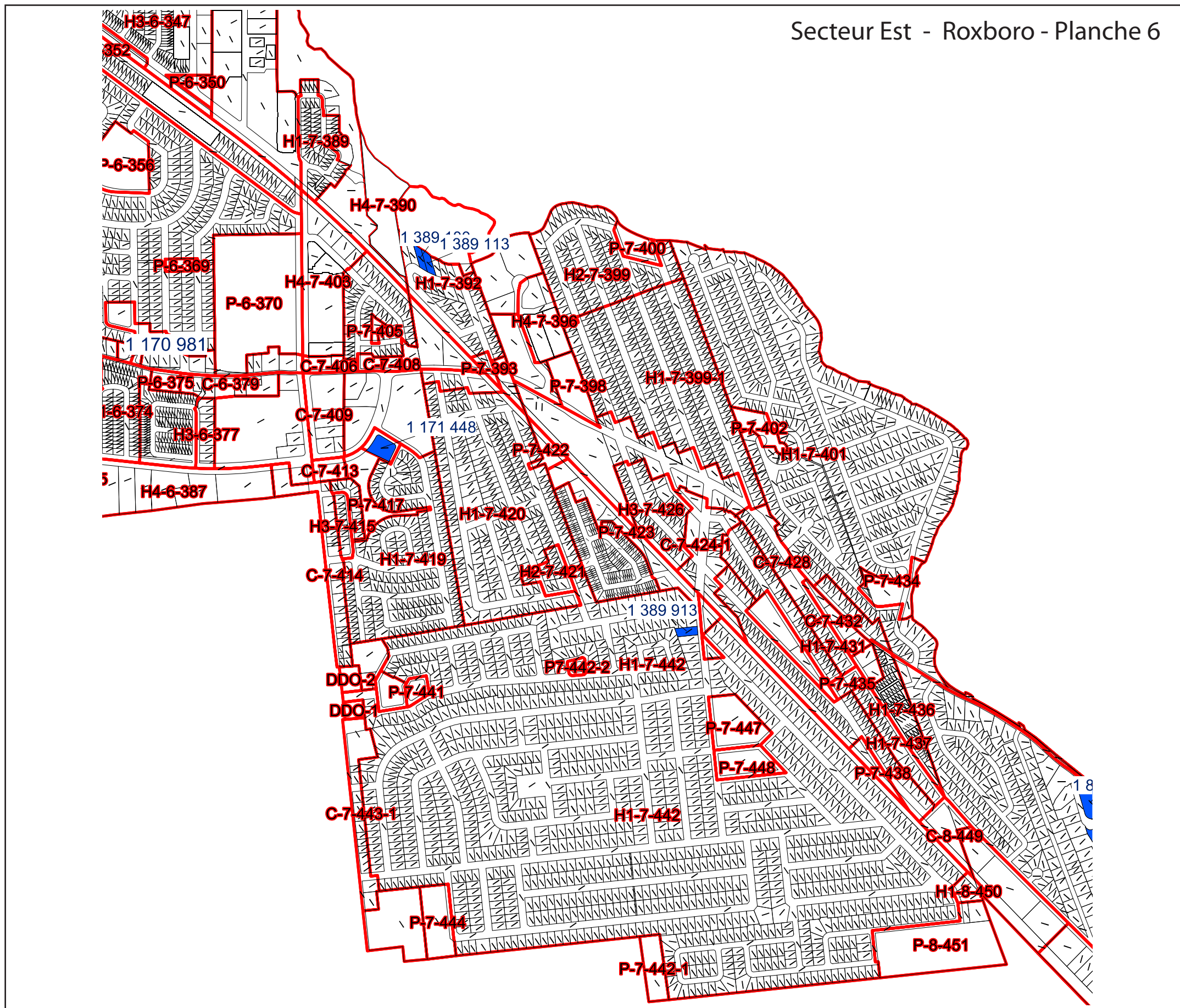
Critères des lots divisibles

- 1- Lots zonés résidentiels, bâti isolé
- 2- Frontage > 21 mètres
- 3- Profondeur > 54 mètres
- 4- Superficie > 900 mètres carrés

Projection: Québec MTM Zone 8 (NAD 83)
 Feuille: 1/7
 Dimension: 11*17
 Cartographie réalisée par Eric Massie
 Arrondissement Pierrefonds - Roxboro
 Division de l'urbanisme et de l'environnement
 Imprimé 2012-0419
 Copyright Mapping Information Systems 2007

Lots divisibles (Résidentiel, isolé min. 21 * 54 et superficie > 900m2) - Arrondissement Pierrefonds-Roxboro (à titre indicatif seulement)

Secteur Est - Roxboro - Planche 6



Légende



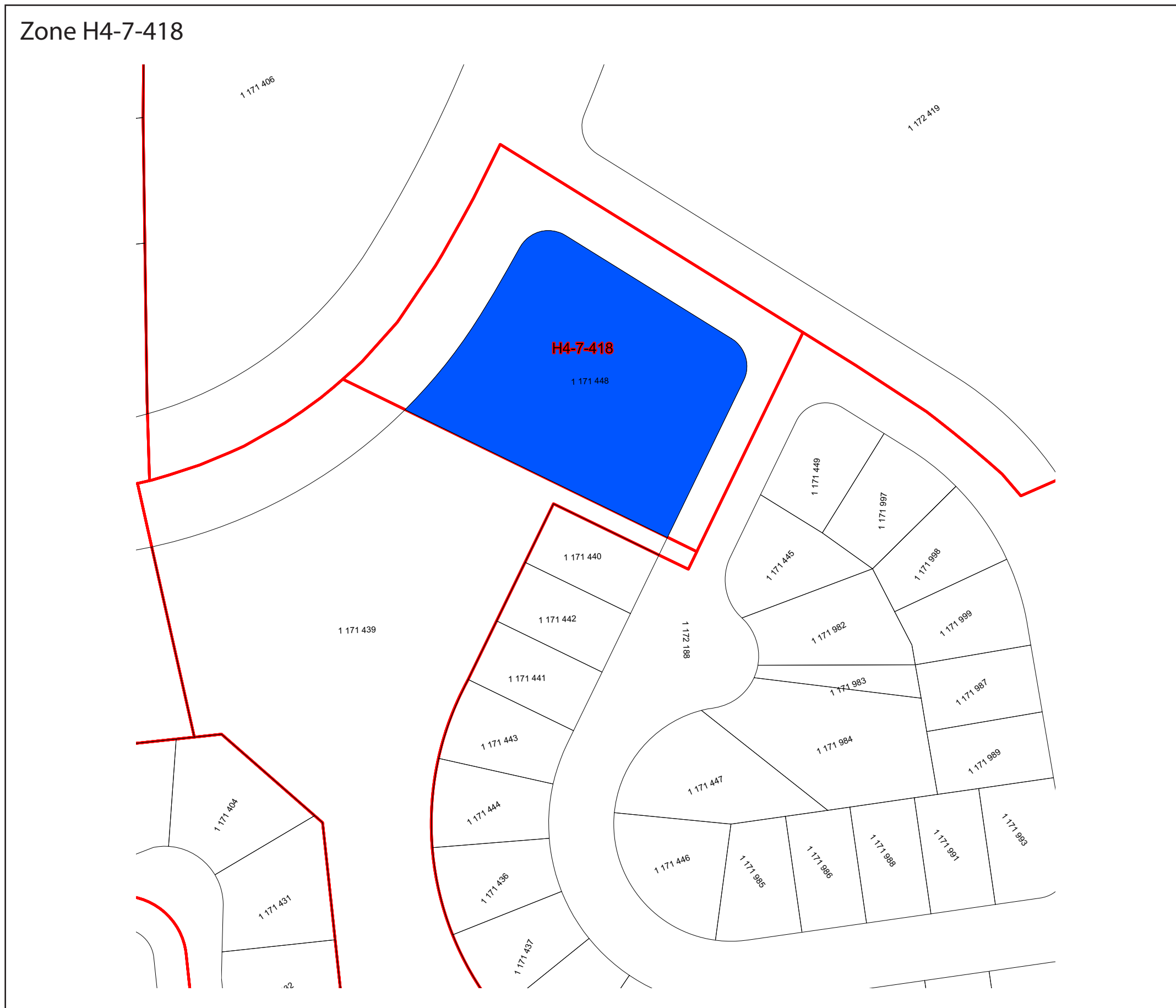
Lots divisibles

Critères des lots divisibles


- 1- Lots zonés résidentiels, bâti isolé
- 2- Frontage > 21 mètres
- 3- Profondeur > 54 mètres
- 4- Superficie > 900 mètres carrés

Projection: Québec MTM Zone 8 (NAD 83)
 Feuille: 6/7
 Dimension: 11*17
 Cartographie réalisée par Eric Massie
 Arrondissement Pierrefonds - Roxboro
 Division de l'urbanisme et de l'environnement
 Imprimé 2012-04-19
 Copyright Mapping Information Systems 2007

Lots divisibles (Résidentiel, isolé min. 21 * 54 et superficie > 900m2) - Arrondissement Pierrefonds-Roxboro (à titre indicatif seulement)



Légende

 Lots divisibles

Critères des lots divisibles


- 1- Lots zonés résidentiels, bâti isolé
- 2- Frontage > 21 mètres
- 3- Profondeur > 54 mètres
- 4- Superficie > 900 mètres carrés

Projection: Québec MTM Zone 8 (NAD 83)
Feuille: 1/7
Dimension: 11*17
Cartographie réalisée par Eric Massie
Arrondissement Pierrefonds - Roxboro
Division de l'urbanisme et de l'environnement
Imprimé 2012-0419
Copyright Mapping Information Systems 2007

Lots divisibles (Résidentiel, isolé min. 21 * 54 et superficie > 900m2) - Arrondissement Pierrefonds-Roxboro (à titre indicatif seulement)



Légende

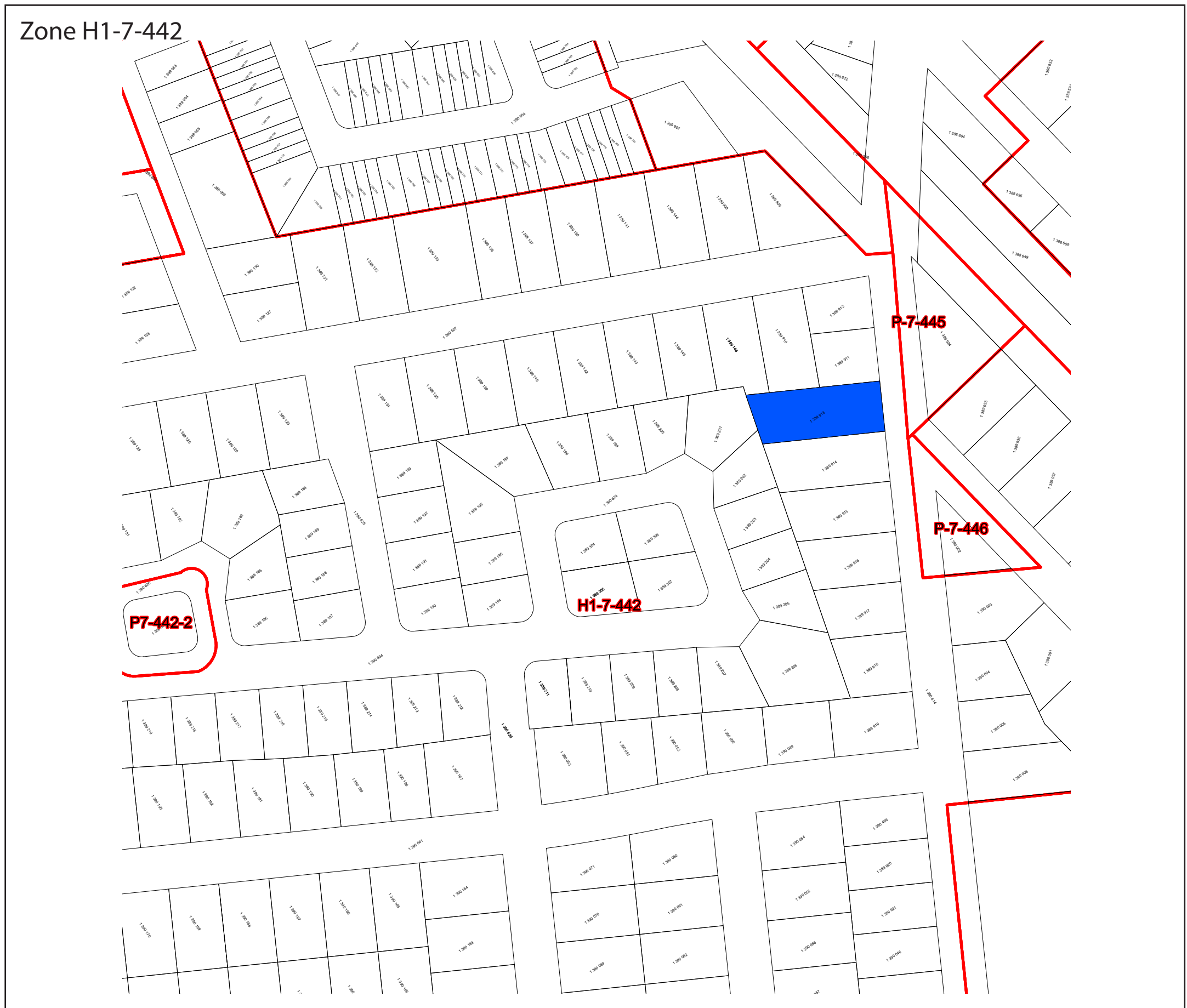
 Lots divisibles

Critères des lots divisibles

- 1- Lots zonés résidentiels, bâti isolé
- 2- Frontage > 21 mètres
- 3- Profondeur > 54 mètres
- 4- Superficie > 900 mètres carrés

Projection: Québec MTM Zone 8 (NAD 83)
Feuille: 1/7
Dimension: 11*17
Cartographie réalisée par Eric Massie
Arrondissement Pierrefonds - Roxboro
Division de l'urbanisme et de l'environnement
Imprimé 2012-0419
Copyright Mapping Information Systems 2007

Lots divisibles (Résidentiel, isolé min. 21 * 54 et superficie > 900m2) - Arrondissement Pierrefonds-Roxboro (à titre indicatif seulement)



Légende



Lots divisibles

Critères des lots divisibles

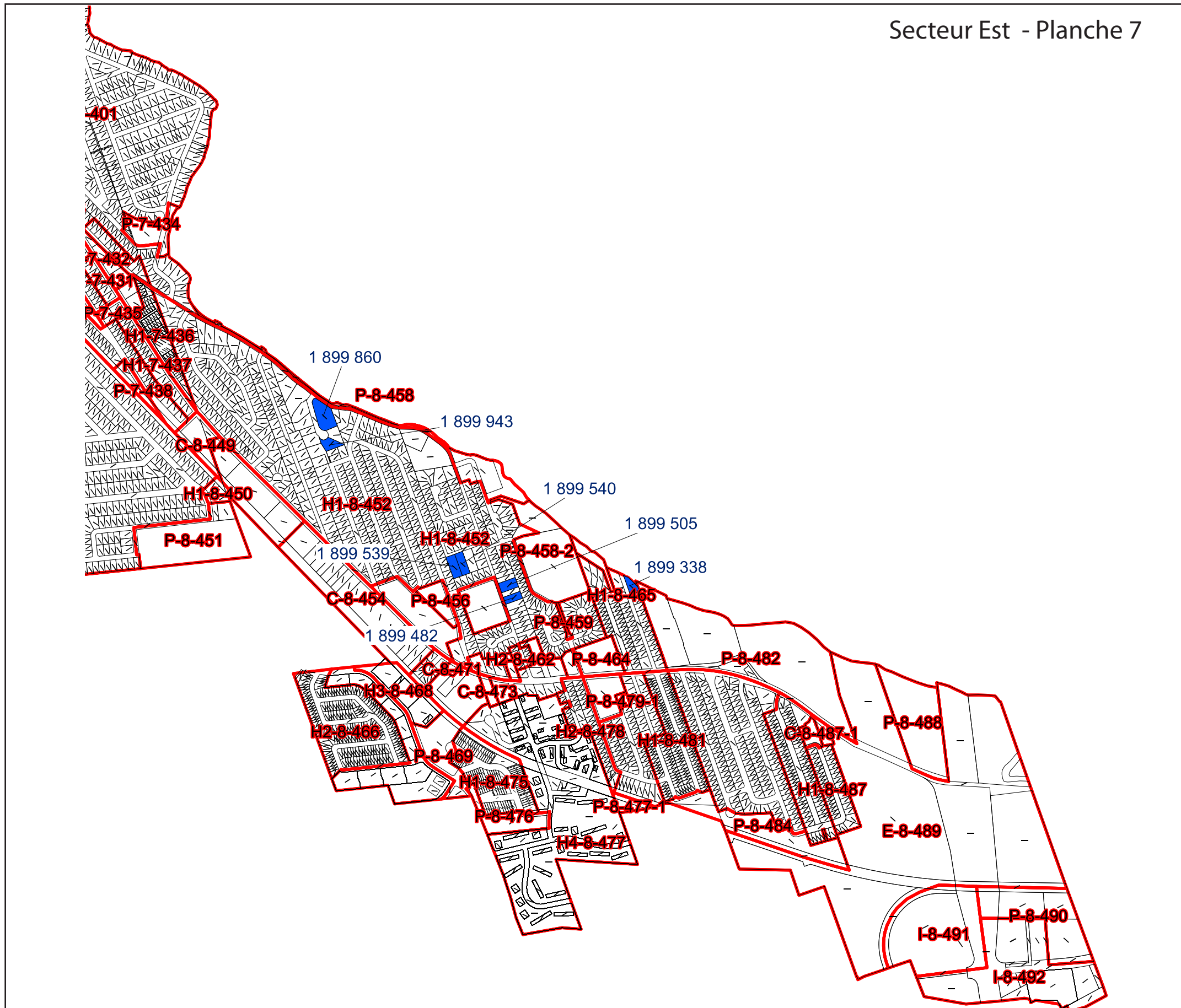
- 1- Lots zonés résidentiels, bâti isolé
- 2- Frontage > 21 mètres
- 3- Profondeur > 54 mètres
- 4- Superficie > 900 mètres carrés

Projection: Québec MTM Zone 8 (NAD 83)
Feuille: 1/7
Dimension: 11*17
Cartographie réalisée par Eric Massie
Arrondissement Pierrefonds - Roxboro
Division de l'urbanisme et de l'environnement
Imprimé 2012-0419
Copyright Mapping Information Systems 2007

Sources: Division urbanisme et environnement, DAUSE, Arrondissement Pierrefonds-Roxboro, Ville de Montréal.

Lots divisibles (Résidentiel, isolé min. 21 * 54 et superficie > 900m2) - Arrondissement Pierrefonds-Roxboro (à titre indicatif seulement)

Secteur Est - Planche 7



Légende



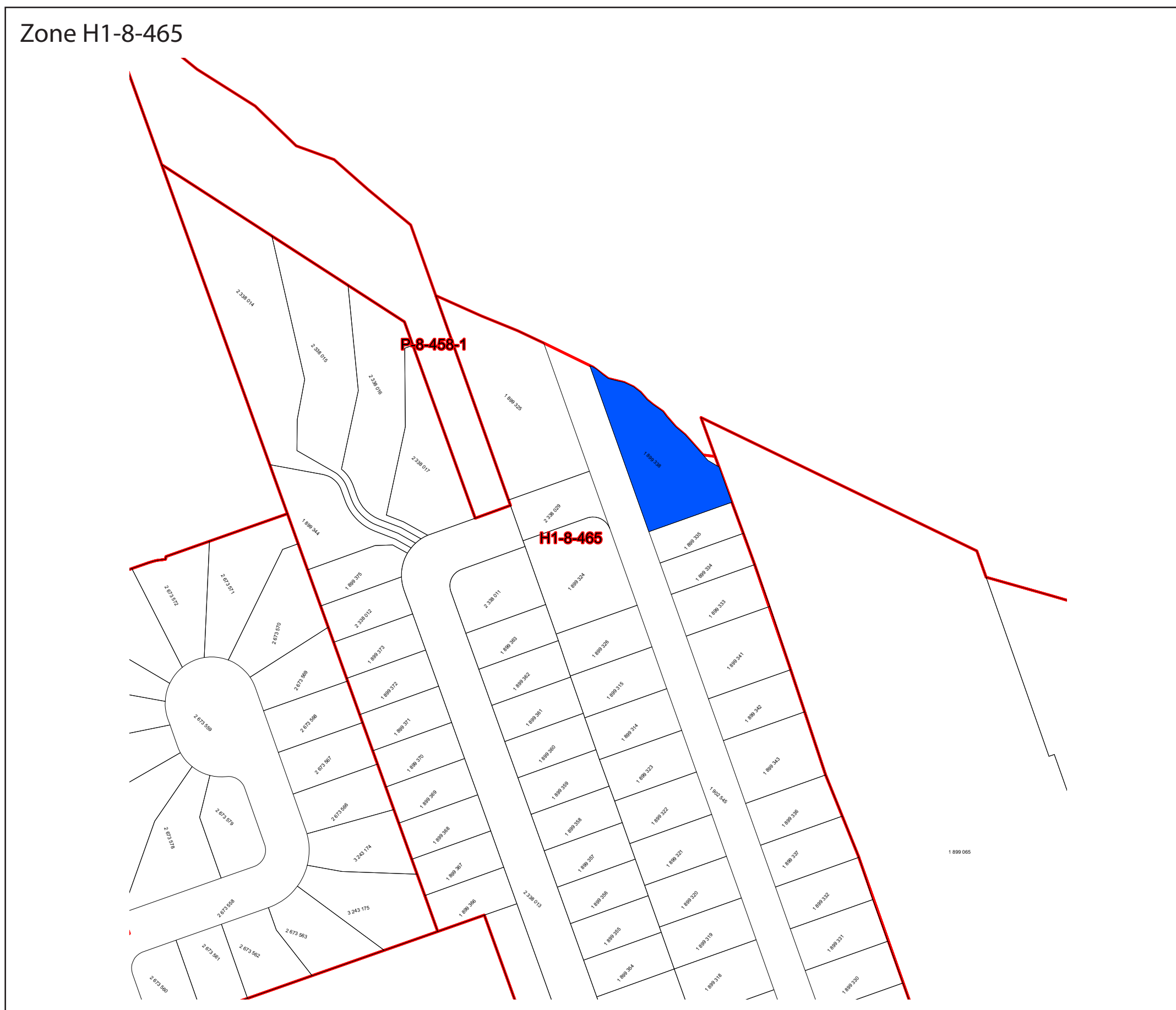
Lots divisibles

Critères des lots divisibles


- 1- Lots zonés résidentiels, bâti isolé
- 2- Frontage > 21 mètres
- 3- Profondeur > 54 mètres
- 4- Superficie > 900 mètres carrés

Projection: Québec MTM Zone 8 (NAD 83)
 Feuille: 7/7
 Dimension: 11*17
 Cartographie réalisée par Eric Massie
 Arrondissement Pierrefonds - Roxboro
 Division de l'urbanisme et de l'environnement
 Imprimé 2012-04-19
 Copyright Mapping Information Systems 2007

Lots divisibles (Résidentiel, isolé min. 21 * 54 et superficie > 900m2) - Arrondissement Pierrefonds-Roxboro (à titre indicatif seulement)



Légende

 Lots divisibles

Critères des lots divisibles

- 1- Lots zonés résidentiels, bâti isolé
- 2- Frontage > 21 mètres
- 3- Profondeur > 54 mètres
- 4- Superficie > 900 mètres carrés

Projection: Québec MTM Zone 8 (NAD 83)
Feuille: 1/7
Dimension: 11*17
Cartographie réalisée par Eric Massie
Arrondissement Pierrefonds - Roxboro
Division de l'urbanisme et de l'environnement
Imprimé 2012-0419
Copyright Mapping Information Systems 2007

Sources: Division urbanisme et environnement, DAUSE, Arrondissement Pierrefonds-Roxboro, Ville de Montréal.