

**TO INTERESTED PARTIES ENTITLED TO SIGN A
REFERENDUM APPLICATION**

SECOND DRAFT BY-LAW NUMBER CA29 0041-1 ENTITLED:

**BY-LAW MODIFYING SUBDIVISION BY-LAW CA29 0041 IN ORDER TO REPEAL SECTION 31
ENTITLED “DEEP LANDSITES”**

1. Object of the draft and referendum application

Following the regular sitting held on April 2, 2012, the council of the Borough of Pierrefonds-Roxboro adopted a second draft by-law entitled as hereinabove.

This second draft contains a provision that may be the object of an application from interested parties of the concerned and contiguous zones to request that a by-law containing said provision be submitted to their approval in compliance with the Act respecting elections and referendums in municipalities.

The provision subject to the approval of interested parties is:

- to repeal Section 31 entitled “Deep landsites”

Such an application requires that the by-law containing this provision be submitted to the approval of qualified voters in the zones concerned and in any contiguous zone from where a valid application originates.

An application may originate from any zone in which there is a deep landsite within the meaning of the by-law or its contiguous zone.

2. Conditions and validity of an application

To be valid, any application must:

- clearly indicate the provision being the object of the application and the zone from which it originates;
- clearly indicate the name, address and status of the petitioner next to his or her signature;
- be received at the borough secretary’s office at the latest on **Monday, April 23, 2012, at 4:45 p.m.;**
- be signed by at least 12 interested parties from the zone where it originates or by at least the majority of them if the number of interested parties in the zone does not exceed 21.

3. Interested parties

3.1 Is an interested party anyone who is not disqualified from voting and who meets the following conditions on **April 2, 2012;**

AND

- be of full age, Canadian citizen and not be under curatorship;
- be domiciled in one of the abovementioned zones, and **for at least six months, in Quebec;**

OR

- be, for at least twelve months, owner of an immovable or occupant of a place of business in compliance with the Act respecting municipal taxation (Chapter F-2.1) located in one of the abovementioned zones.

3.2 Additional condition to undivided co-owners of an immovable or co-occupants of a place of business: be designated by means of a power of attorney signed by the majority of co-owners or co-occupants, as the one entitled to sign the application on their behalf.

3.3 Condition to exercise the right to sign an application by a legal person: any legal party must designate among its members, directors and employees, by resolution, someone who, on **April 2, 2012,** is of full age and Canadian citizen and who is not under curatorship.

4. Lack of applications

All the provisions of the second draft that will not have been the object of a valid application may be included in a by-law that will not have to be approved by qualified voters.

5. Consultation of the draft and description of the zones

The second draft may be consulted at the borough secretary's office, 13665, boulevard de Pierrefonds, Monday to Thursday, **from 8 a.m. to noon and from 1 p.m. to 4:45 p.m.**, and on Friday, **from 8 a.m. to noon.**

GIVEN IN MONTREAL, Borough of Pierrefonds-Roxboro
this thirteenth day of April of the year 2012

Suzanne Corbeil, Attorney
Director of the Borough's Office and
Secretary of the Borough

/ml

PROVINCE DE QUÉBEC

VILLE DE MONTRÉAL
ARRONDISSEMENT DE PIERREFONDS-ROXBORO

SECOND DRAFT BY-LAW CA29 0041-1

BY-LAW NUMBER CA29 0041-1 MODIFYING SUBDIVISION BY-LAW CA29 0041
TO REPEAL SECTION 31 ENTITLED “DEEP LANDSITES”

At the Borough of Pierrefonds-Roxboro regular sitting held in the borough hall situated at 13665, boulevard de Pierrefonds in said borough, on April 2, 2012 at 7 p.m., in conformity with the Cities and Towns Act (L.R.Q., Chapter C-19), at which were present:

Mayor of the Borough Monique Worth

Councillors Catherine Clément-Talbot
 Dimitrios (Jim) Beis
 Bertrand A. Ward

All members of the Council and forming a quorum under the chairmanship of the Mayor of the Borough, Mrs. Monique Worth.

Councillor Christian G. Dubois was absent.

Mr. Jacques Chan, Director of the Borough and Me Suzanne Corbeil, Secretary of the Borough were also present.

THE BOROUGH COUNCIL ENACTS THE FOLLOWING:

ARTICLE 1 Subdivision by-law CA29 0041 is modified by repealing section 31 entitled “Deep Landsites”.

ARTICLE 2 The present by-law comes into force according to law.

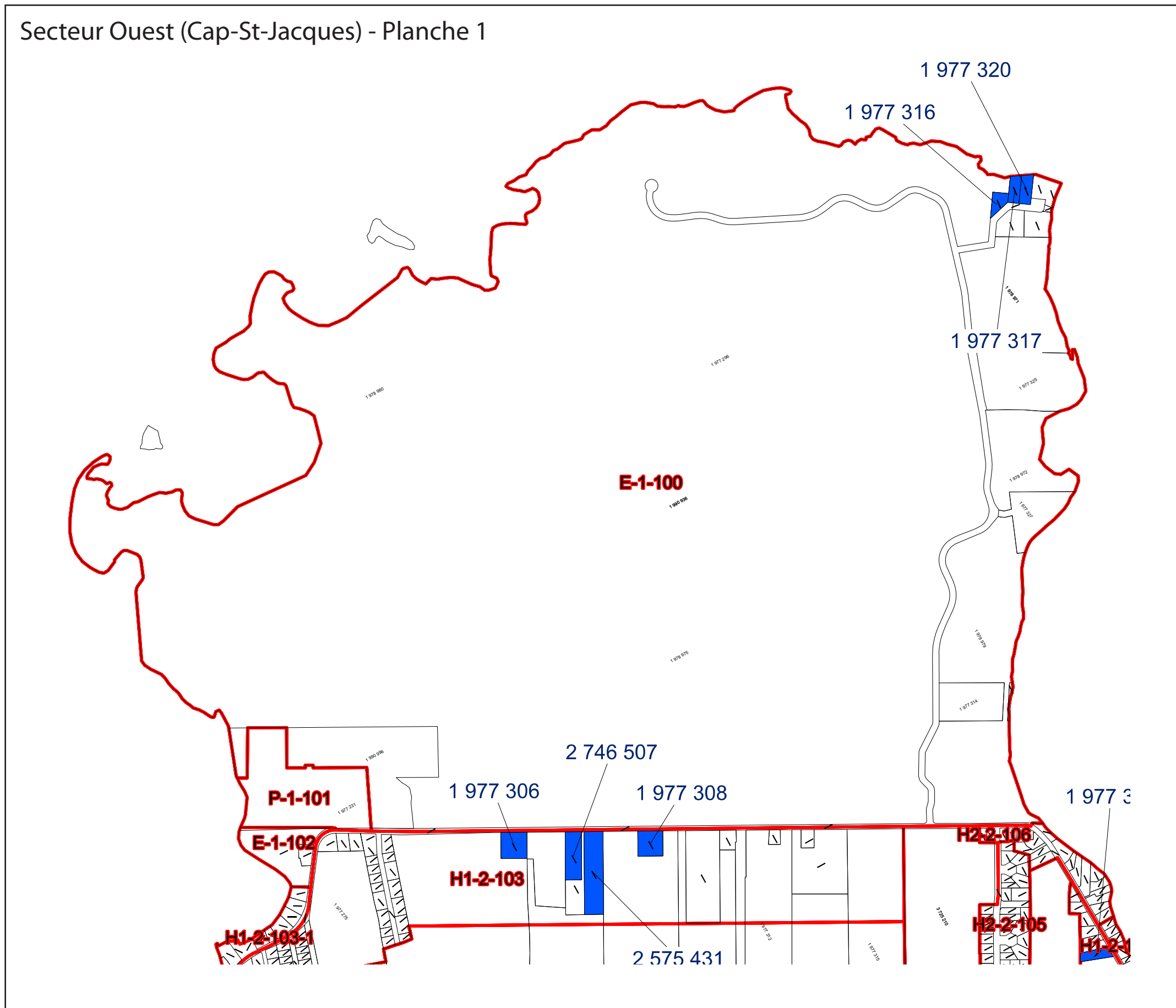
Referendum Application

Second Draft By-law CA29 0041-1

Lots and zones that might be affected

Zone	No. De lot	Civique début	Civique fin	Nom de rue	Superficie bâtiment	Superficie terrain	Frontage terrain	Profondeur terrain	Libellé_categorie immeuble	Étages hors-sol	Nombre logements	Année de construction	Implantation	État rénovation cadastrale
H1-5-294	1 369 579	13241	13241	rue Desjardins (PFD)	123	1467.2	21.64	62.4	Unifamilial - 1 logement hors-sol	2	1	1974	I	R
H1-5-294	1 369 563	13261	13261	rue Desjardins (PFD)	231.33	1839.5	31.66	61.26	Unifamilial - 1 logement hors-sol	2	1	1976	I	R
H4-7-418	1 171 448	170	170	rue du Buisson (PFD)	242.38	3180	40.68	68.4	Unifamilial - 1 logement hors-sol	2	0	1939	I	R
H1-5-294	1 388 138	13699	13699	rue Émile (PFD)	103.4	1469.5	26.58	57.36	Unifamilial - 1 logement hors-sol	1	1	1959	I	R
H1-8-465	1 899 338	39	39	rue Hortie (PFD)	153.01	1203.8	60.66	57.59	Unifamilial - 1 logement hors-sol	1	1	1966	I	R
H1-5-294	1 368 668	13495	13495	rue Huntington (PFD)	595.6	3244.6	30.48	99.67	Unifamilial - 1 logement hors-sol	2	1	1991	I	R
H1-6-353	1 369 606	5272	5272	rue Lakeview (PFD)	424.29	2605.7	35.9	54.89	Unifamilial - 1 logement hors-sol	2	1	1986	I	R
H1-6-353	1 369 647	5276	5276	rue Lakeview (PFD)	426.98	1805.2	21.76	64.8	Unifamilial - 1 logement hors-sol	2	1	1978	I	R
H1-5-294	1 388 708	5900	5900	rue Marceau (PFD)	161.09	1858.1	30.48	60.96	Unifamilial - 1 logement hors-sol	1	1	1966	I	R
H1-5-294	1 388 707	5906	5906	rue Marceau (PFD)	118.54	1393.5	22.86	60.96	Unifamilial - 1 logement hors-sol	1	1	1963	I	R
H1-5-294	1 388 706	5914	5914	rue Marceau (PFD)	143.16	1672.3	27.43	60.96	Unifamilial - 1 logement hors-sol	1	1	1974	I	R
H1-5-294	1 388 705	5920	5920	rue Marceau (PFD)	143.07	2057.8	30.48	67.51	Unifamilial - 1 logement hors-sol	1	1	1973	I	R
H1-5-294	1 388 710	5930	5930	rue Marceau (PFD)	159.51	1954.9	28.96	67.51	Unifamilial - 1 logement hors-sol	1	1	1957	I	R
H1-5-294	1 388 709	5960	5960	rue Marceau (PFD)	103.68	1858.5	30.48	67.51	Unifamilial - 1 logement hors-sol	1	1	1953	I	R

Lots divisibles (Résidentiel, isolé min. 21 * 54 et superficie > 900m2) - Arrondissement Pierrefonds-Roxboro (à titre indicatif seulement)



Légende



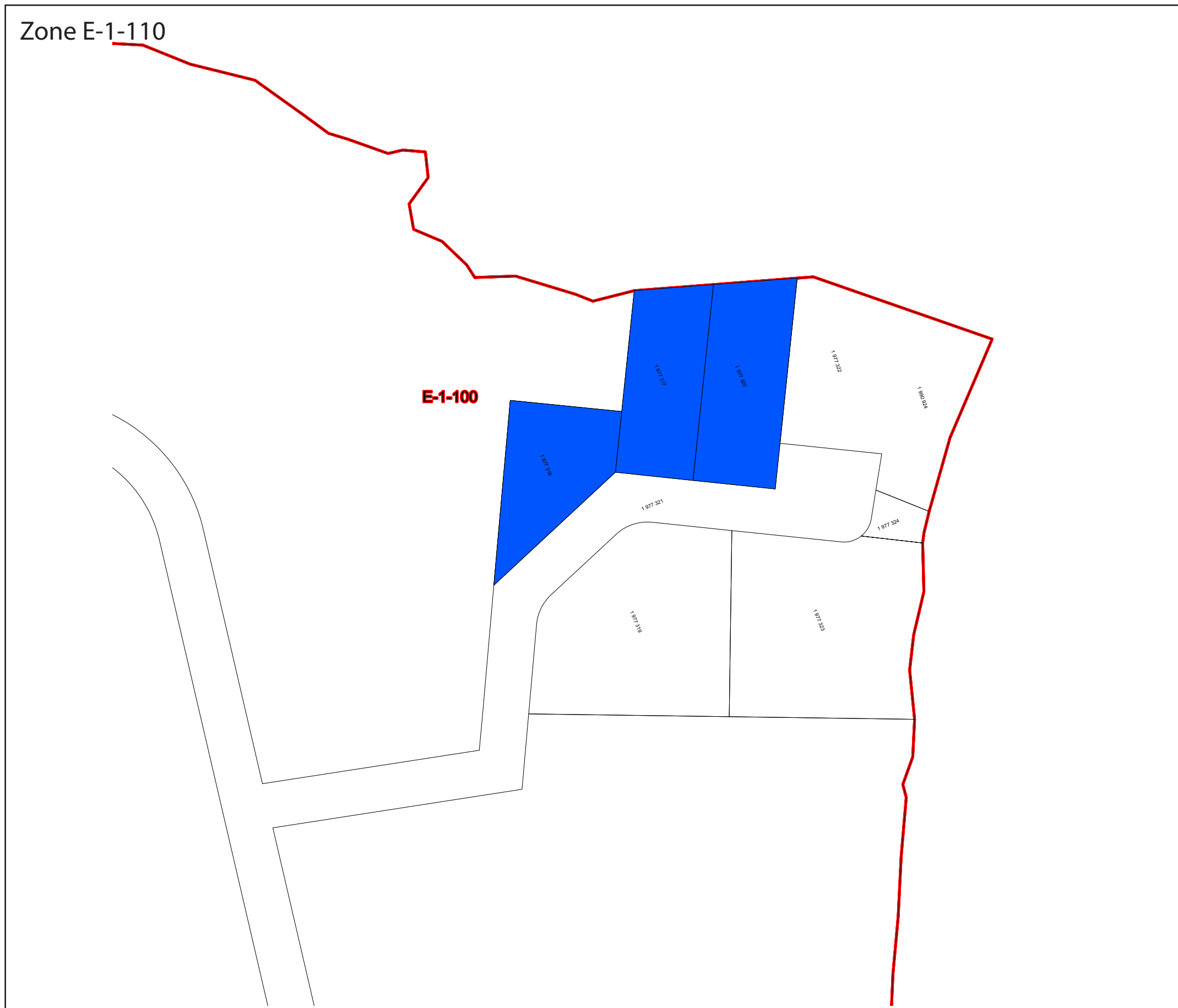
Lots divisibles

Critères des lots divisibles

- 1- Lots zonés résidentiels, bâti isolé
- 2- Frontage > 21 mètres
- 3- Profondeur > 54 mètres
- 4- Superficie > 900 mètres carrés

Projection: Québec MTM Zone 8 (NAD 83)
 Feuille: 1/7
 Dimension: 11*17
 Cartographie réalisée par Eric Massie
 Arrondissement Pierrefonds - Roxboro
 Division de l'urbanisme et de l'environnement
 Imprimé 2012-04-19
 Copyright Mapping Information Systems 2007

Lots divisibles (Résidentiel, isolé min. 21 * 54 et superficie > 900m2) - Arrondissement Pierrefonds-Roxboro (à titre indicatif seulement)



Légende



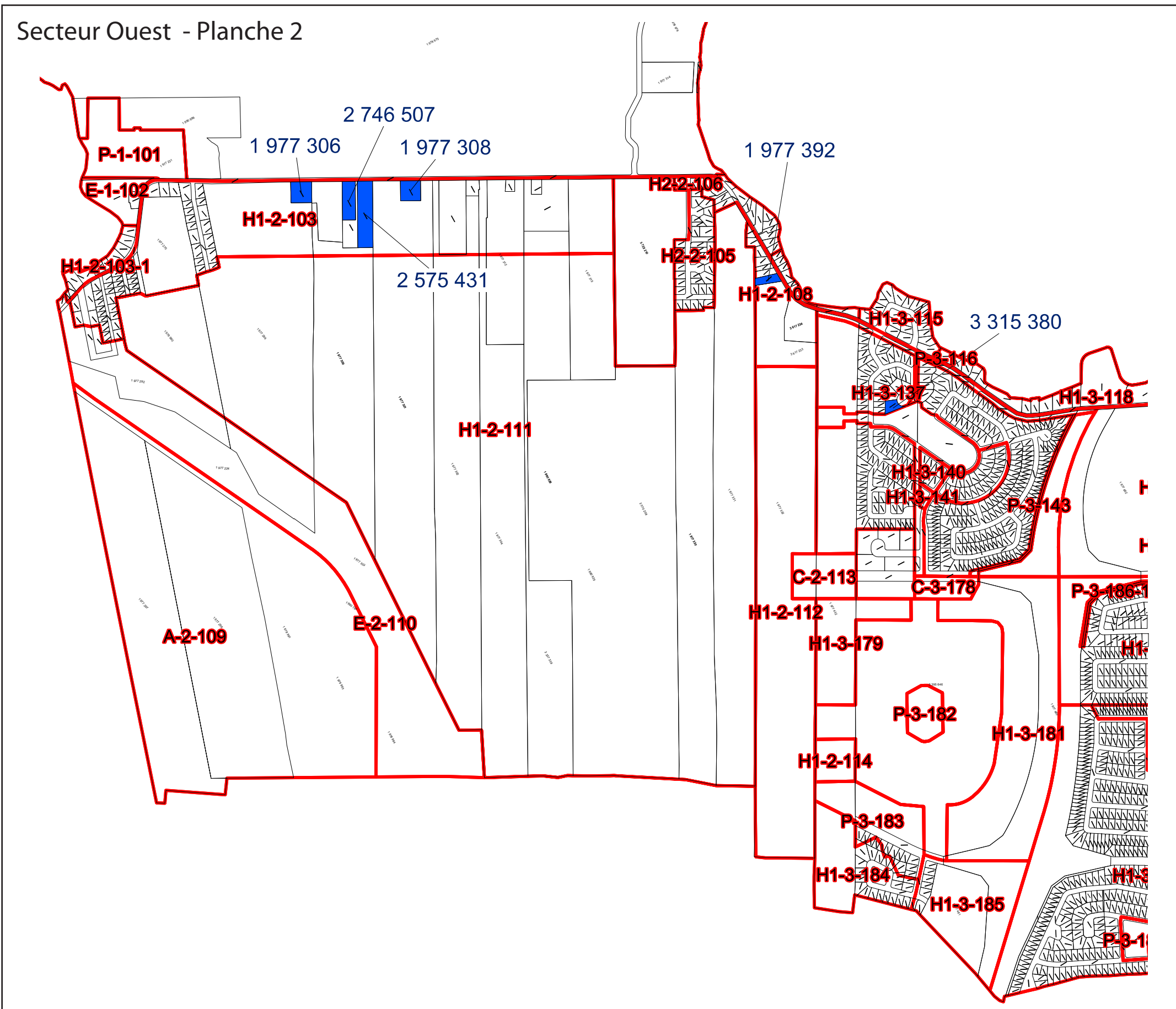
Lots divisibles

Critères des lots divisibles


- 1- Lots zonés résidentiels, bâti isolé
- 2- Frontage > 21 mètres
- 3- Profondeur > 54 mètres
- 4- Superficie > 900 mètres carrés

Projection: Québec MTM Zone 8 (NAD 83)
Feuille: 1/7
Dimension: 11*17
Cartographie réalisée par Eric Massie
Arrondissement Pierrefonds - Roxboro
Division de l'urbanisme et de l'environnement
Imprimé 2012-0419
Copyright Mapping Information Systems 2007

Lots divisibles (Résidentiel, isolé min. 21 * 54 et superficie > 900m²) - Arrondissement Pierrefonds-Roxboro (à titre indicatif seulement)



Légende

 Lots divisibles

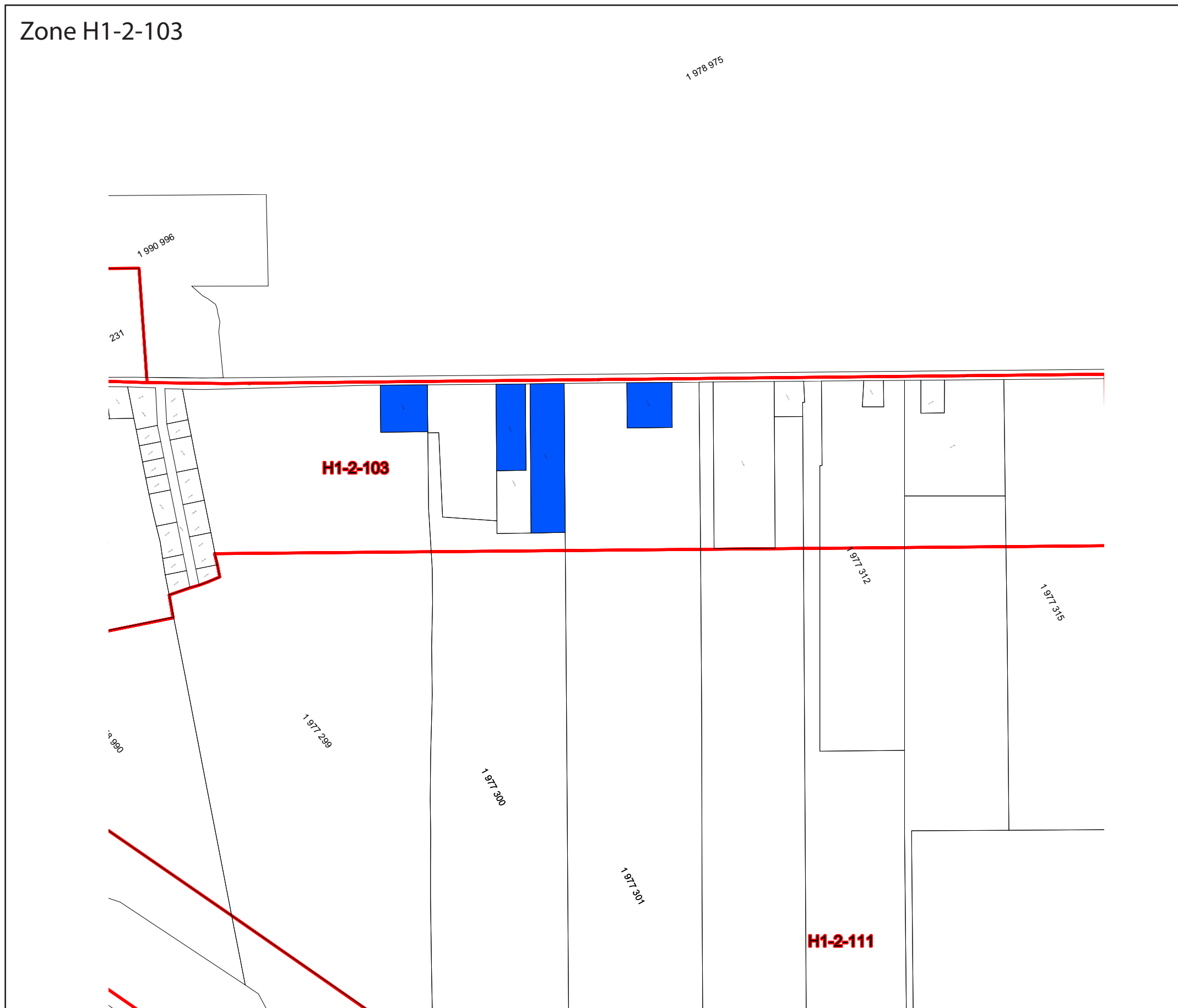
Critères des lots divisibles

- 1- Lots zonés résidentiels, bâti isolé
- 2- Frontage > 21 mètres
- 3- Profondeur > 54 mètres
- 4- Superficie > 900 mètres carrés

Projection: Québec MTM Zone 8 (NAD 83)
 Feuille: 2/7
 Dimension: 11*17
 Cartographie réalisée par Eric Massie
 Arrondissement Pierrefonds - Roxboro
 Division de l'urbanisme et de l'environnement
 Imprimé 2012-04-19
 Copyright Mapping Information Systems 2007

Sources: Division urbanisme et environnement, DAUSE, Arrondissement Pierrefonds-Roxboro, Ville de Montréal.

Lots divisibles (Résidentiel, isolé min. 21 * 54 et superficie > 900m2) - Arrondissement Pierrefonds-Roxboro (à titre indicatif seulement)



Légende



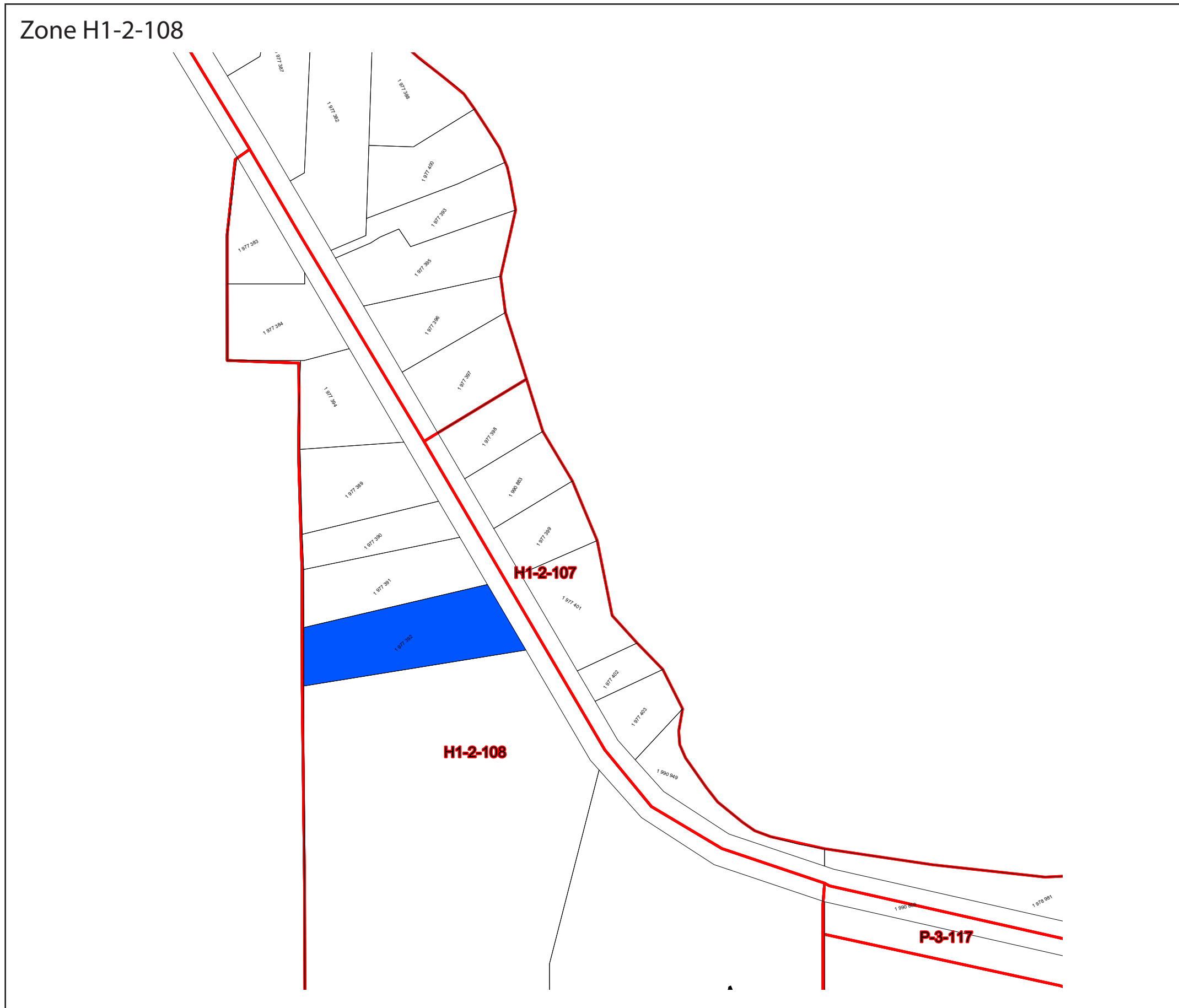
Lots divisibles

Critères des lots divisibles

- 1- Lots zonés résidentiels, bâti isolé
- 2- Frontage > 21 mètres
- 3- Profondeur > 54 mètres
- 4- Superficie > 900 mètres carrés

Projection: Québec MTM Zone 8 (NAD 83)
Feuille: 1/7
Dimension: 11*17
Cartographie réalisée par Eric Massie
Arrondissement Pierrefonds - Roxboro
Division de l'urbanisme et de l'environnement
Imprimé 2012-0419
Copyright Mapping Information Systems 2007

Lots divisibles (Résidentiel, isolé min. 21 * 54 et superficie > 900m2) - Arrondissement Pierrefonds-Roxboro (à titre indicatif seulement)



Légende



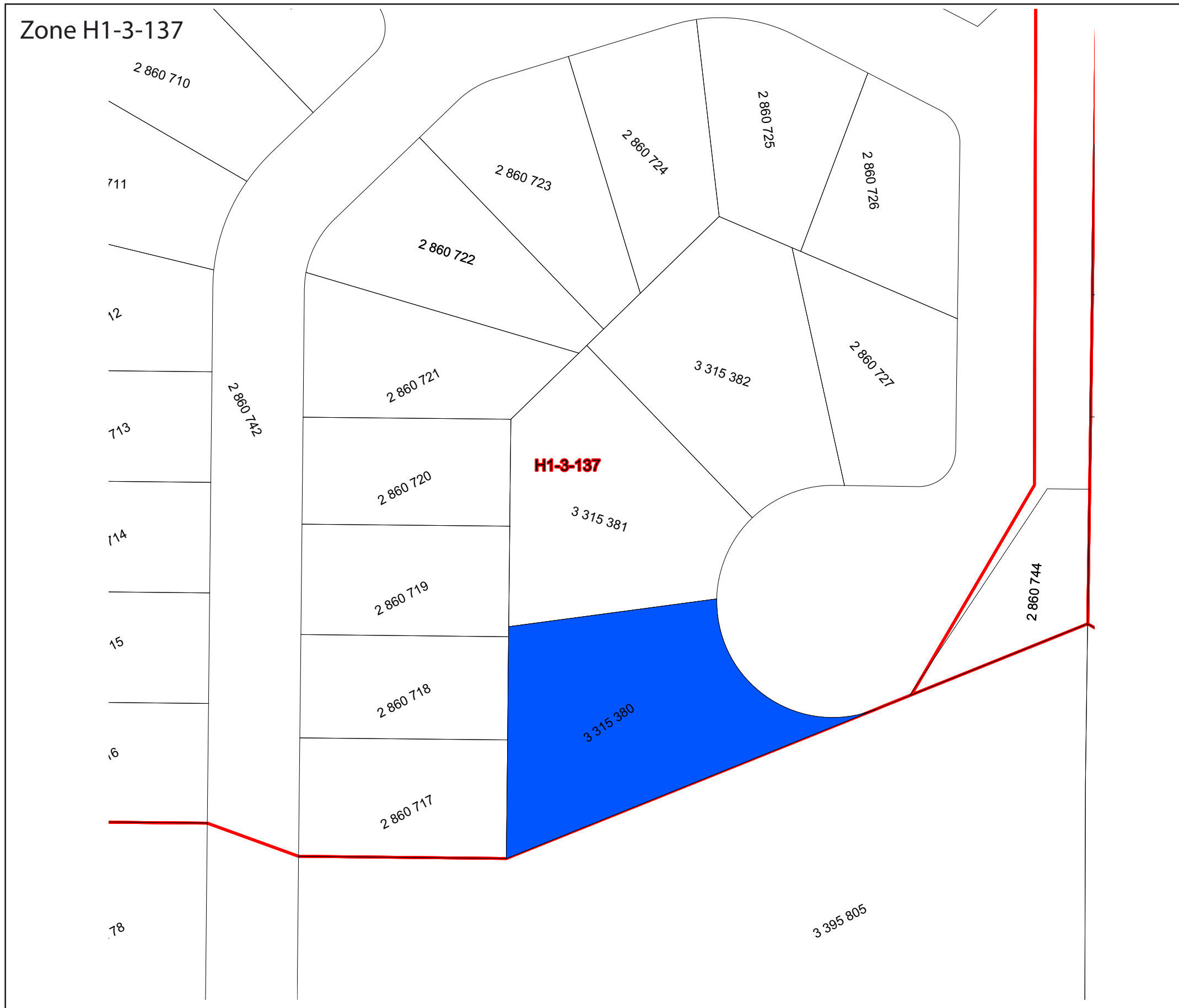
Lots divisibles

Critères des lots divisibles

- 1- Lots zonés résidentiels, bâti isolé
- 2- Frontage > 21 mètres
- 3- Profondeur > 54 mètres
- 4- Superficie > 900 mètres carrés

Projection: Québec MTM Zone 8 (NAD 83)
Feuille: 1/7
Dimension: 11*17
Cartographie réalisée par Eric Massie
Arrondissement Pierrefonds - Roxboro
Division de l'urbanisme et de l'environnement
Imprimé 2012-0419
Copyright Mapping Information Systems 2007

Lots divisibles (Résidentiel, isolé min. 21 * 54 et superficie > 900m2) - Arrondissement Pierrefonds-Roxboro (à titre indicatif seulement)



Légende



Lots divisibles

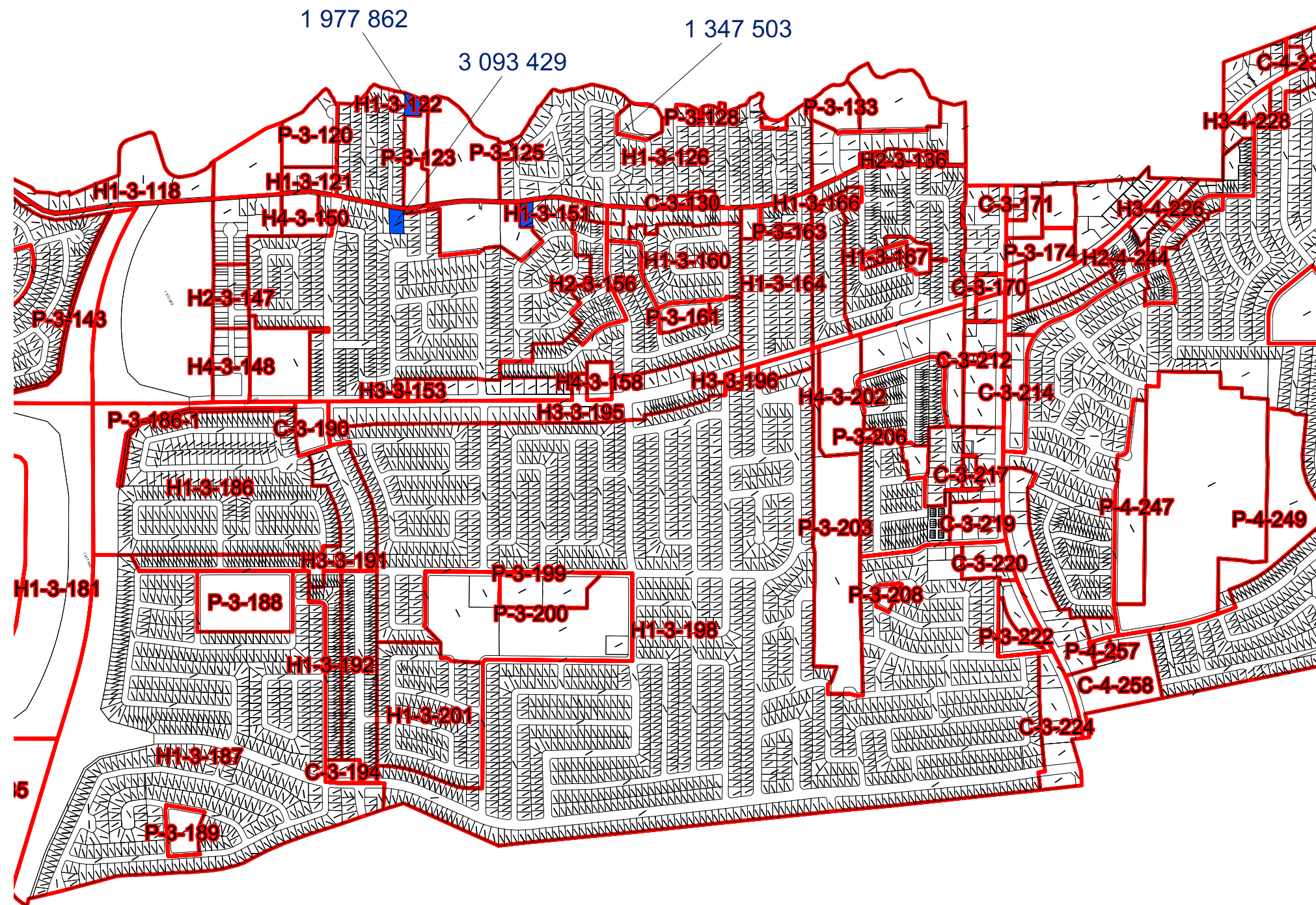
Critères des lots divisibles

- 1- Lots zonés résidentiels, bâti isolé
- 2- Frontage > 21 mètres
- 3- Profondeur > 54 mètres
- 4- Superficie > 900 mètres carrés

Projection: Québec MTM Zone 8 (NAD 83)
Feuille: 1/7
Dimension: 11*17
Cartographie réalisée par Eric Massie
Arrondissement Pierrefonds - Roxboro
Division de l'urbanisme et de l'environnement
Imprimé 2012-0419
Copyright Mapping Information Systems 2007

Lots divisibles (Résidentiel, isolé min. 21 * 54 et superficie > 900m2) - Arrondissement Pierrefonds-Roxboro (à titre indicatif seulement)

Secteur Ouest - Planche 3



Légende



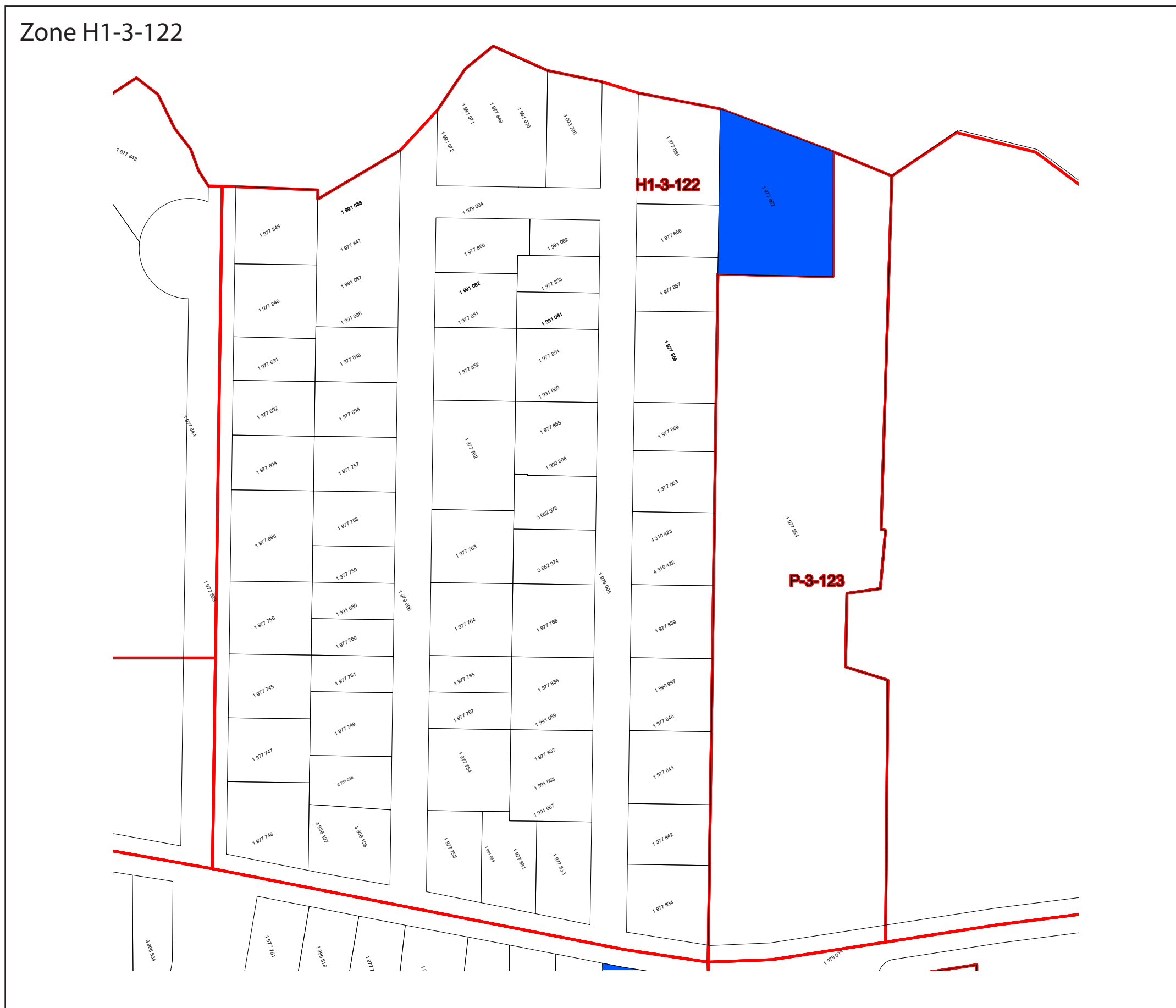
Lots divisibles

Critères des lots divisibles

- 1- Lots zonés résidentiels, bâti isolé
- 2- Frontage > 21 mètres
- 3- Profondeur > 54 mètres
- 4- Superficie > 900 mètres carrés

Projection: Québec MTM Zone 8 (NAD 83)
Feuille: 3/7
Dimension: 11*17
Cartographie réalisée par Eric Massie
Arrondissement Pierrefonds - Roxboro
Division de l'urbanisme et de l'environnement
Imprimé 2012-04-19
Copyright Mapping Information Systems 2007

Lots divisibles (Résidentiel, isolé min. 21 * 54 et superficie > 900m2) - Arrondissement Pierrefonds-Roxboro (à titre indicatif seulement)



Légende



Lots divisibles

Critères des lots divisibles

- 1- Lots zonés résidentiels, bâti isolé
- 2- Frontage > 21 mètres
- 3- Profondeur > 54 mètres
- 4- Superficie > 900 mètres carrés

Projection: Québec MTM Zone 8 (NAD 83)
 Feuille: 1/7
 Dimension: 11*17
 Cartographie réalisée par Eric Massie
 Arrondissement Pierrefonds - Roxboro
 Division de l'urbanisme et de l'environnement
 Imprimé 2012-0419
 Copyright Mapping Information Systems 2007

Lots divisibles (Résidentiel, isolé min. 21 * 54 et superficie > 900m2) - Arrondissement Pierrefonds-Roxboro (à titre indicatif seulement)



Légende



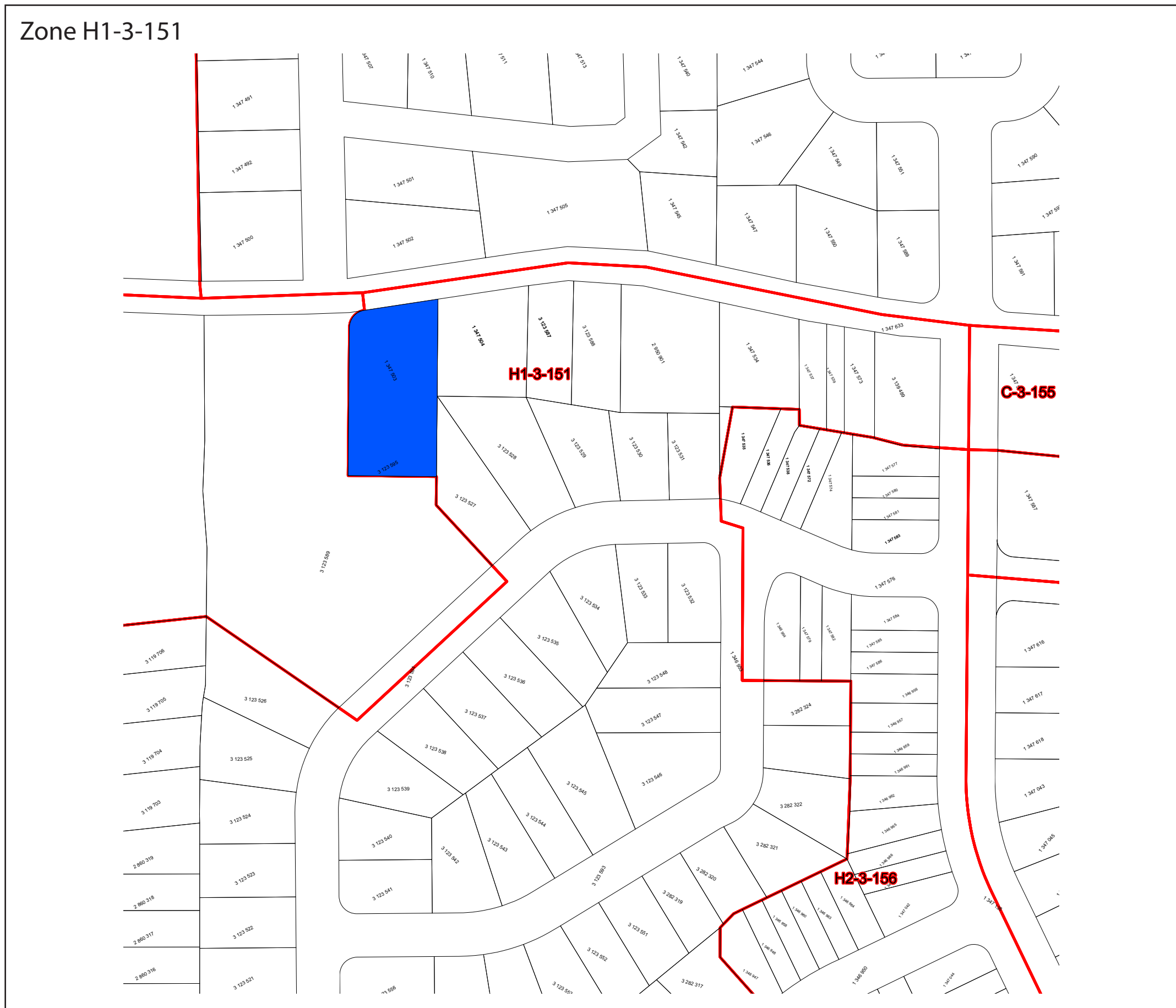
Lots divisibles

Critères des lots divisibles

- 1- Lots zonés résidentiels, bâti isolé
- 2- Frontage > 21 mètres
- 3- Profondeur > 54 mètres
- 4- Superficie > 900 mètres carrés

Projection: Québec MTM Zone 8 (NAD 83)
Feuille: 1/7
Dimension: 11*17
Cartographie réalisée par Eric Massie
Arrondissement Pierrefonds - Roxboro
Division de l'urbanisme et de l'environnement
Imprimé 2012-0419
Copyright Mapping Information Systems 2007

Lots divisibles (Résidentiel, isolé min. 21 * 54 et superficie > 900m2) - Arrondissement Pierrefonds-Roxboro (à titre indicatif seulement)



Légende



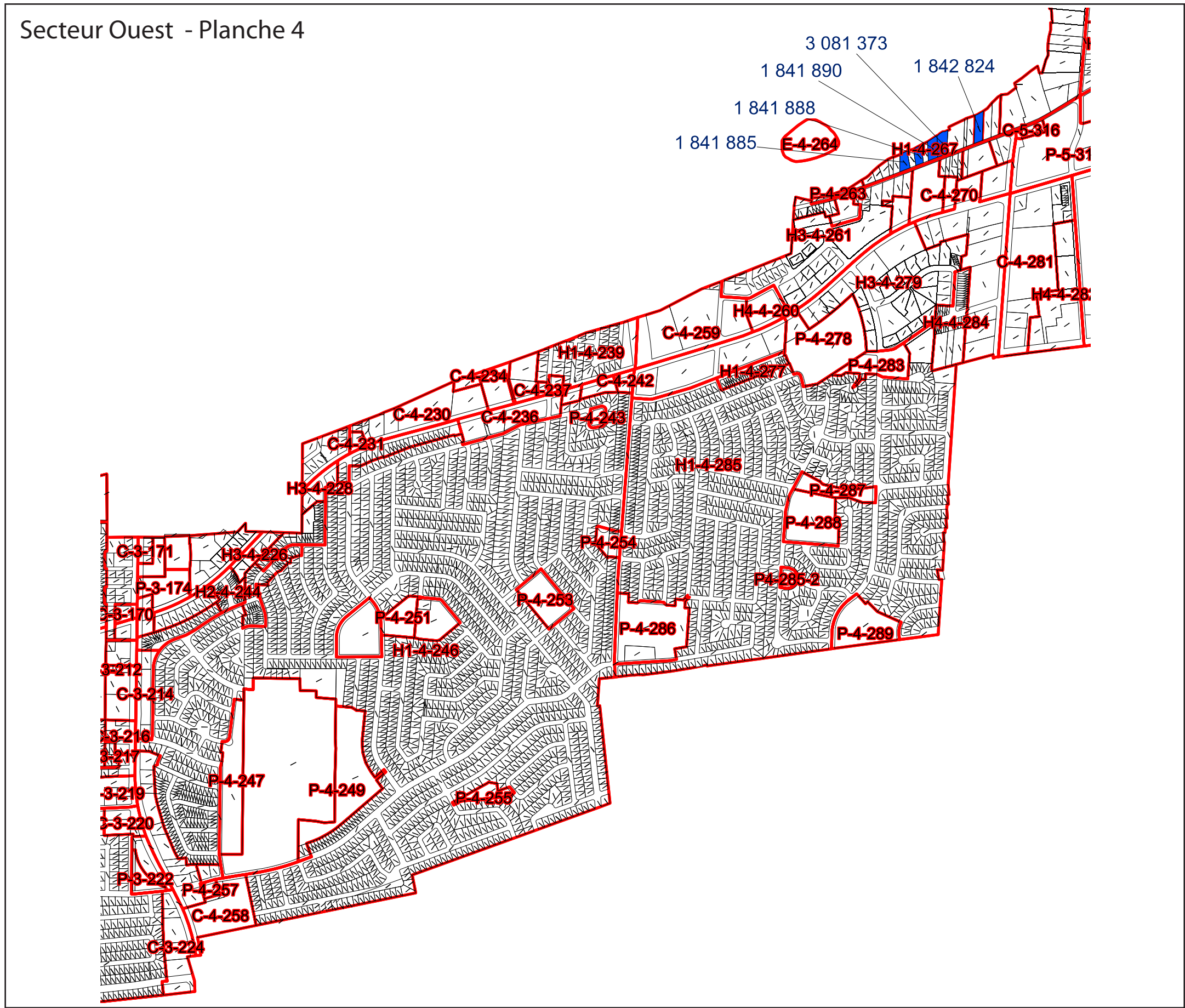
Lots divisibles

Critères des lots divisibles


- 1- Lots zonés résidentiels, bâti isolé
- 2- Frontage > 21 mètres
- 3- Profondeur > 54 mètres
- 4- Superficie > 900 mètres carrés

Projection: Québec MTM Zone 8 (NAD 83)
 Feuille: 1/7
 Dimension: 11*17
 Cartographie réalisée par Eric Massie
 Arrondissement Pierrefonds - Roxboro
 Division de l'urbanisme et de l'environnement
 Imprimé 2012-0419
 Copyright Mapping Information Systems 2007

Lots divisibles (Résidentiel, isolé min. 21 * 54 et superficie > 900m2) - Arrondissement Pierrefonds-Roxboro (à titre indicatif seulement)



Légende

 Lots divisibles

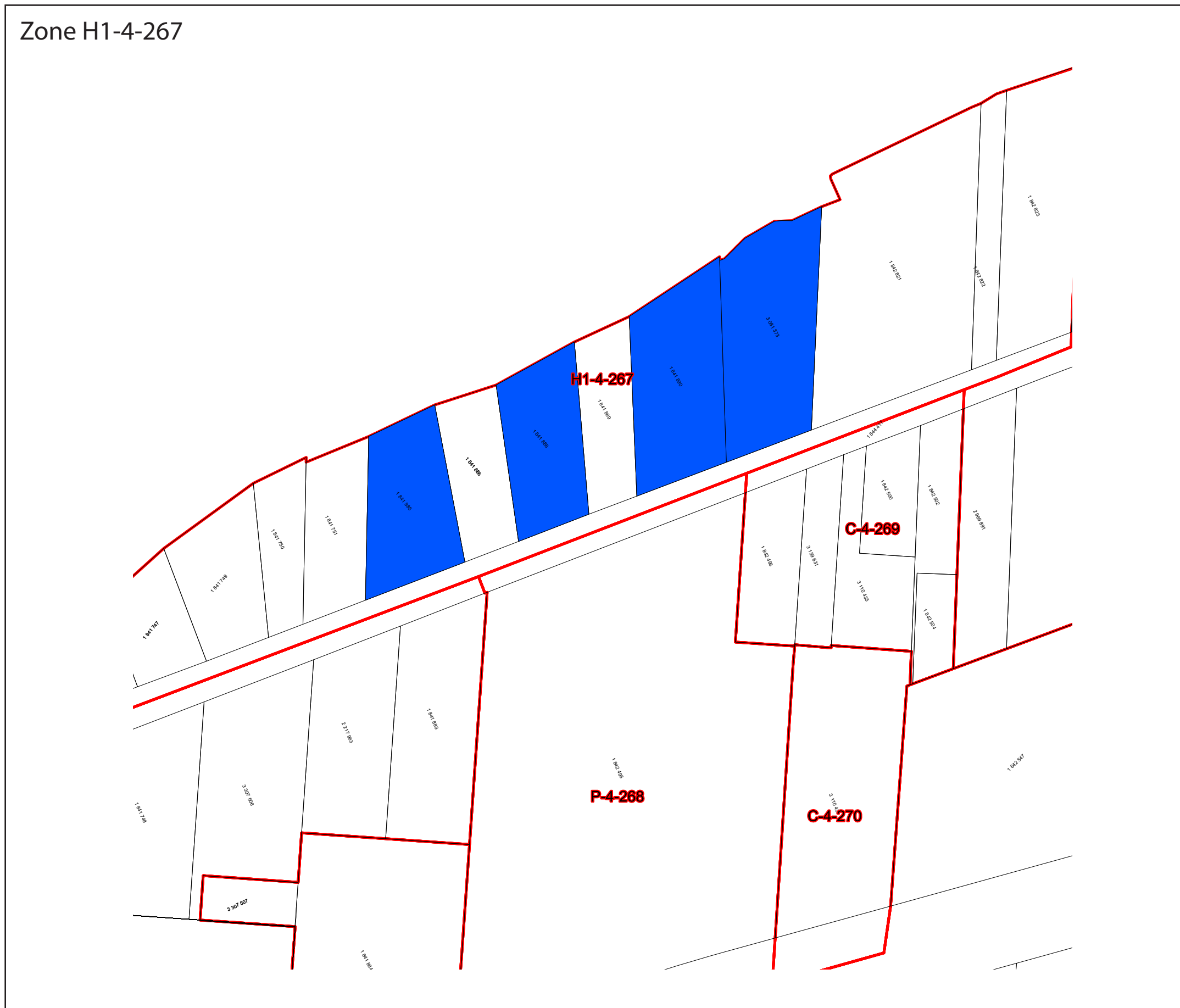
Critères des lots divisibles

- 1- Lots zonés résidentiels, bâti isolé
- 2- Frontage > 21 mètres
- 3- Profondeur > 54 mètres
- 4- Superficie > 900 mètres carrés

Projection: Québec MTM Zone 8 (NAD 83)
 Feuille: 4/7
 Dimension: 11*17
 Cartographie réalisée par Eric Massie
 Arrondissement Pierrefonds - Roxboro
 Division de l'urbanisme et de l'environnement
 Imprimé 2012-04-19
 Copyright Mapping Information Systems 2007

Sources: Division urbanisme et environnement, DAUSE, Arrondissement Pierrefonds-Roxboro, Ville de Montréal.

Lots divisibles (Résidentiel, isolé min. 21 * 54 et superficie > 900m2) - Arrondissement Pierrefonds-Roxboro (à titre indicatif seulement)



Légende



Lots divisibles

Critères des lots divisibles

- 1- Lots zonés résidentiels, bâti isolé
- 2- Frontage > 21 mètres
- 3- Profondeur > 54 mètres
- 4- Superficie > 900 mètres carrés

Projection: Québec MTM Zone 8 (NAD 83)
 Feuille: 1/7
 Dimension: 11*17
 Cartographie réalisée par Eric Massie
 Arrondissement Pierrefonds - Roxboro
 Division de l'urbanisme et de l'environnement
 Imprimé 2012-0419
 Copyright Mapping Information Systems 2007

Lots divisibles (Résidentiel, isolé min. 21 * 54 et superficie > 900m2) - Arrondissement Pierrefonds-Roxboro (à titre indicatif seulement)



Légende



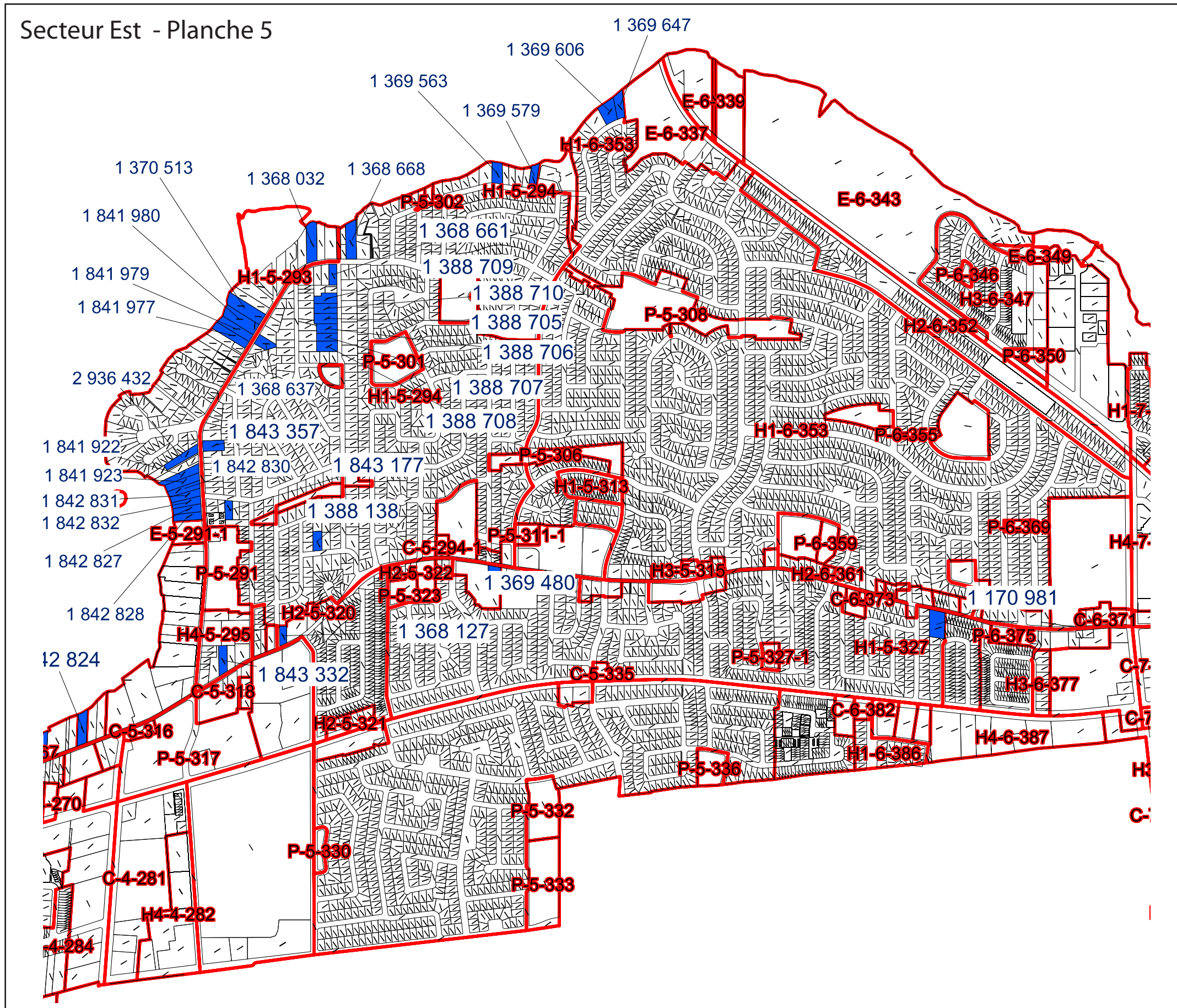
Lots divisibles

Critères des lots divisibles


- 1- Lots zonés résidentiels, bâti isolé
- 2- Frontage > 21 mètres
- 3- Profondeur > 54 mètres
- 4- Superficie > 900 mètres carrés

Projection: Québec MTM Zone 8 (NAD 83)
Feuille: 1/7
Dimension: 11*17
Cartographie réalisée par Eric Massie
Arrondissement Pierrefonds - Roxboro
Division de l'urbanisme et de l'environnement
Imprimé 2012-0419
Copyright Mapping Information Systems 2007

Lots divisibles (Résidentiel, isolé min. 21 * 54 et superficie > 900m2) - Arrondissement Pierrefonds-Roxboro (à titre indicatif seulement)



Légende

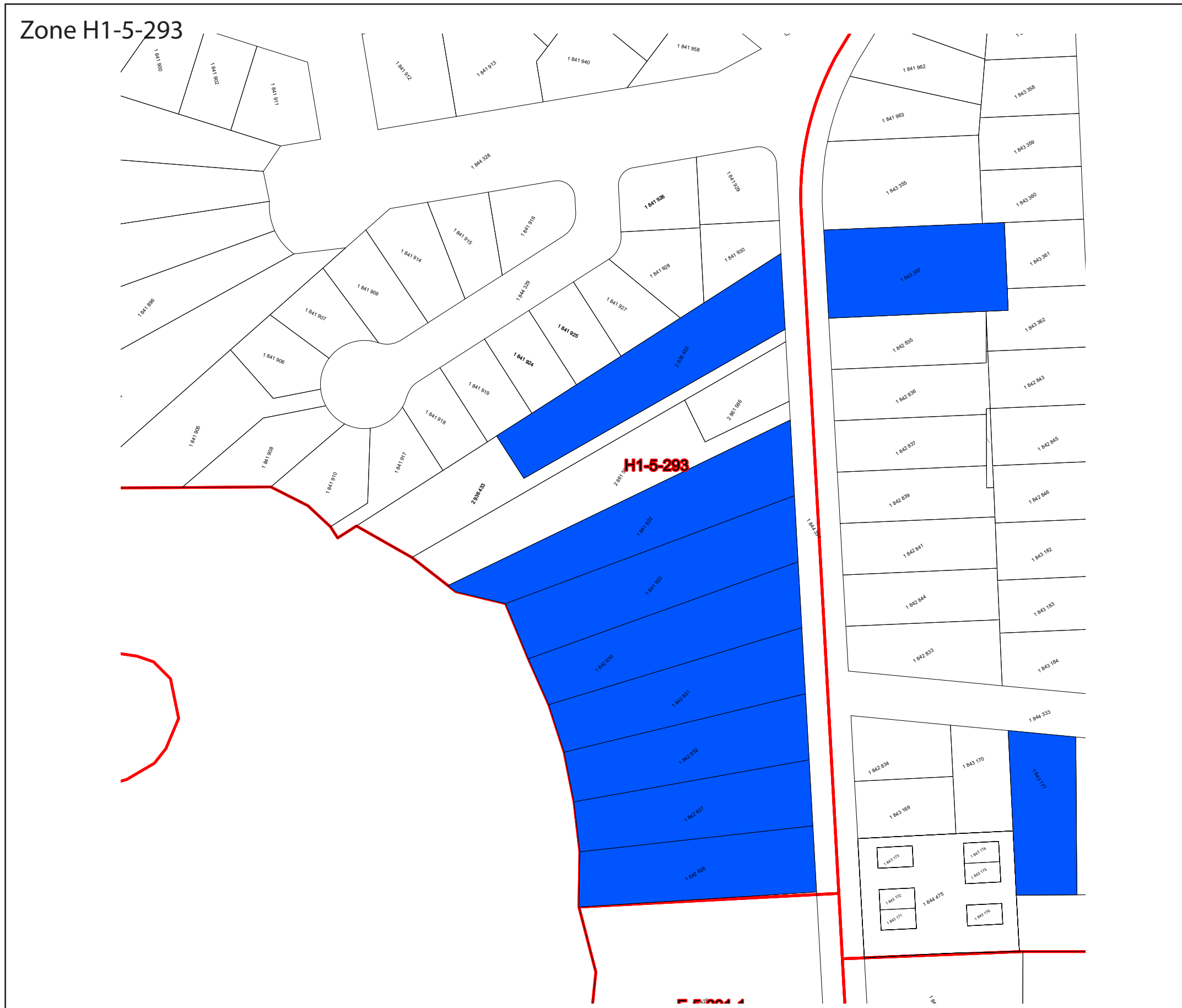
 Lots divisibles

Critères des lots divisibles

- 1- Lots zonés résidentiels, bâti isolé
- 2- Frontage > 21 mètres
- 3- Profondeur > 54 mètres
- 4- Superficie > 900 mètres carrés

Projection: Québec MTM Zone 8 (NAD 83)
 Feuille: 5/7
 Dimension: 11*17
 Cartographie réalisée par Eric Massie
 Arrondissement Pierrefonds - Roxboro
 Division de l'urbanisme et de l'environnement
 Imprimé 2012-04-19
 Copyright Mapping Information Systems 2007

Lots divisibles (Résidentiel, isolé min. 21 * 54 et superficie > 900m2) - Arrondissement Pierrefonds-Roxboro (à titre indicatif seulement)



Légende



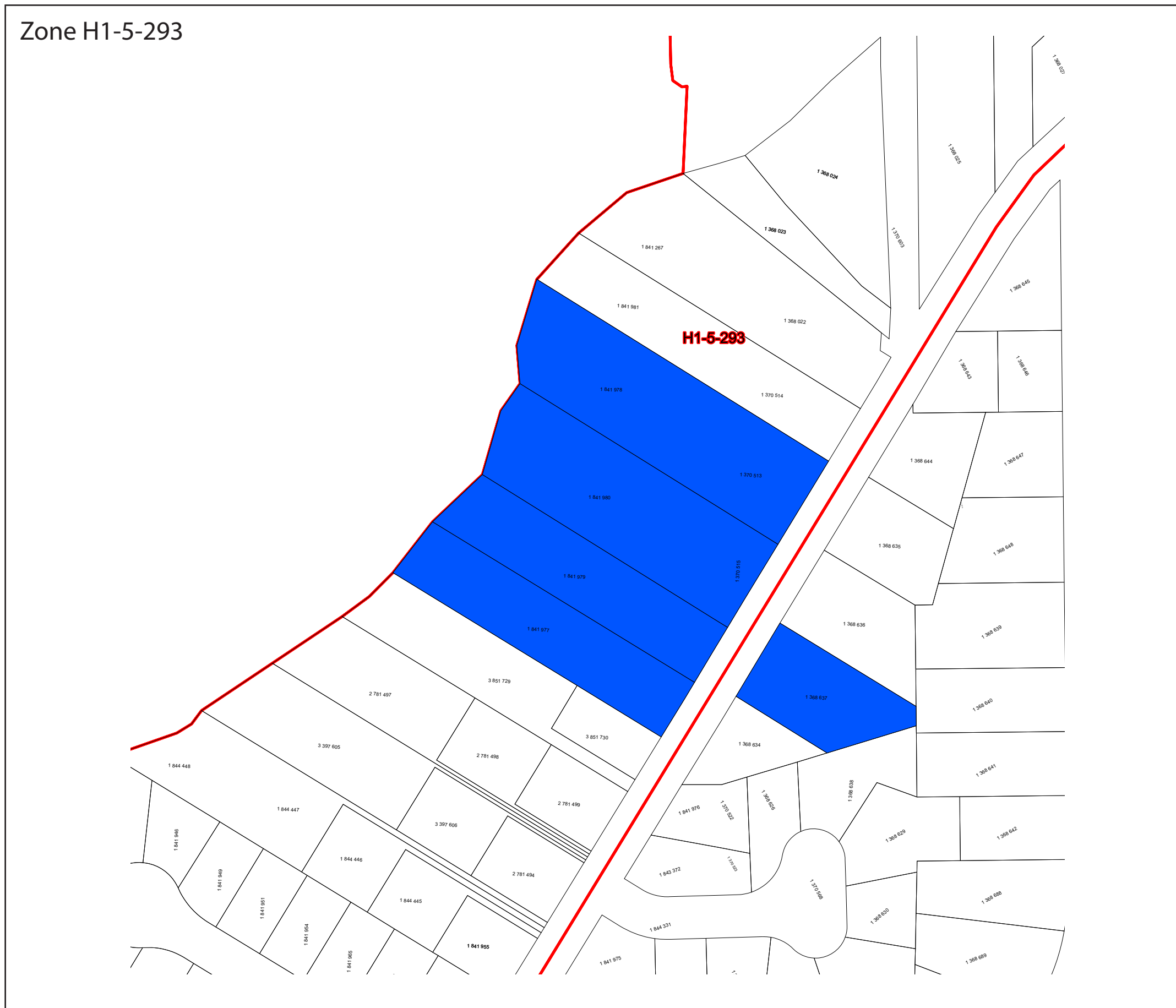
Lots divisibles

Critères des lots divisibles

- 1- Lots zonés résidentiels, bâti isolé
- 2- Frontage > 21 mètres
- 3- Profondeur > 54 mètres
- 4- Superficie > 900 mètres carrés

Projection: Québec MTM Zone 8 (NAD 83)
 Feuille: 1/7
 Dimension: 11*17
 Cartographie réalisée par Eric Massie
 Arrondissement Pierrefonds - Roxboro
 Division de l'urbanisme et de l'environnement
 Imprimé 2012-0419
 Copyright Mapping Information Systems 2007

Lots divisibles (Résidentiel, isolé min. 21 * 54 et superficie > 900m2) - Arrondissement Pierrefonds-Roxboro (à titre indicatif seulement)



Légende



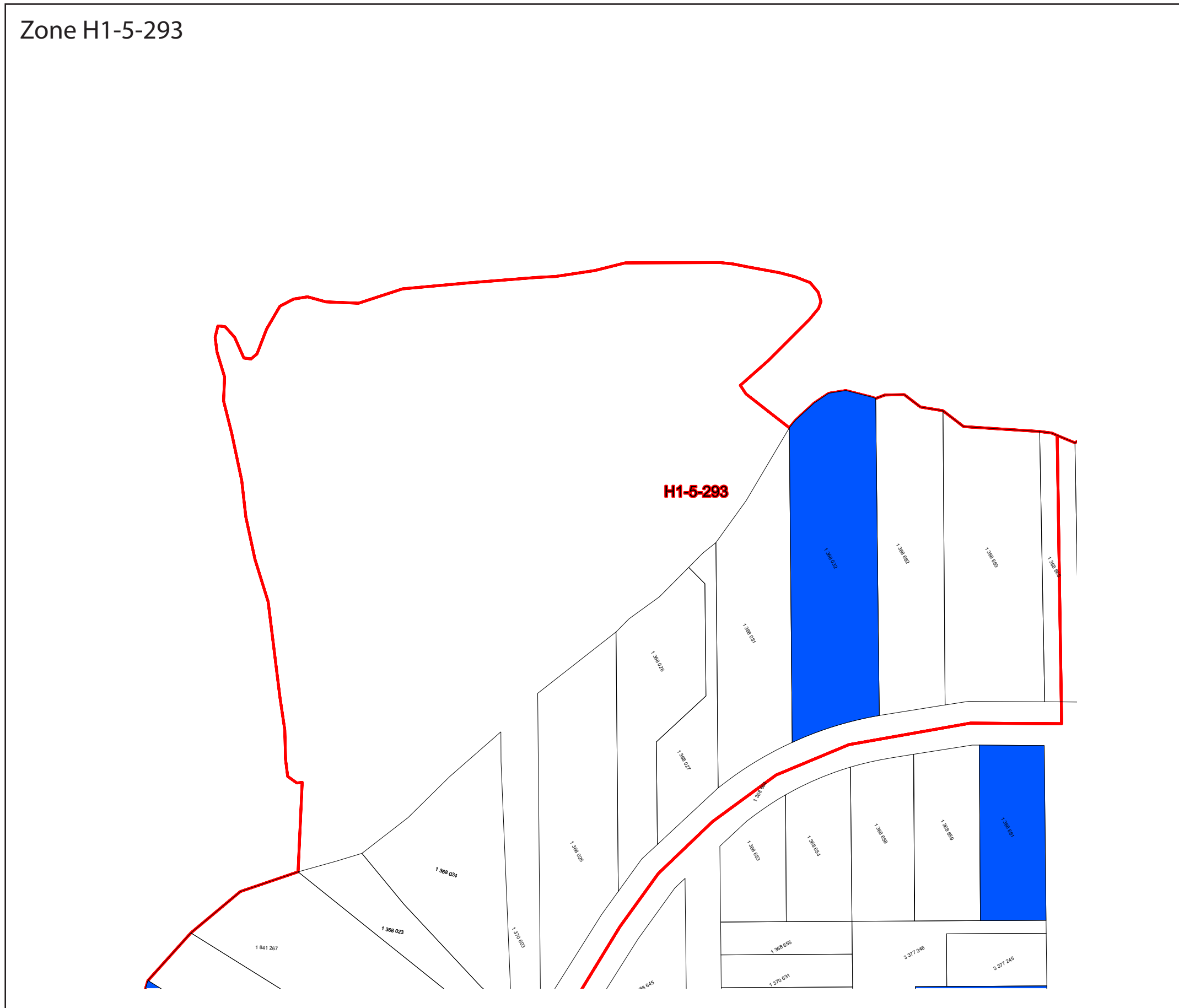
Lots divisibles

Critères des lots divisibles

- 1- Lots zonés résidentiels, bâti isolé
- 2- Frontage > 21 mètres
- 3- Profondeur > 54 mètres
- 4- Superficie > 900 mètres carrés

Projection: Québec MTM Zone 8 (NAD 83)
Feuille: 1/7
Dimension: 11*17
Cartographie réalisée par Eric Massie
Arrondissement Pierrefonds - Roxboro
Division de l'urbanisme et de l'environnement
Imprimé 2012-0419
Copyright Mapping Information Systems 2007

Lots divisibles (Résidentiel, isolé min. 21 * 54 et superficie > 900m2) - Arrondissement Pierrefonds-Roxboro (à titre indicatif seulement)



Légende



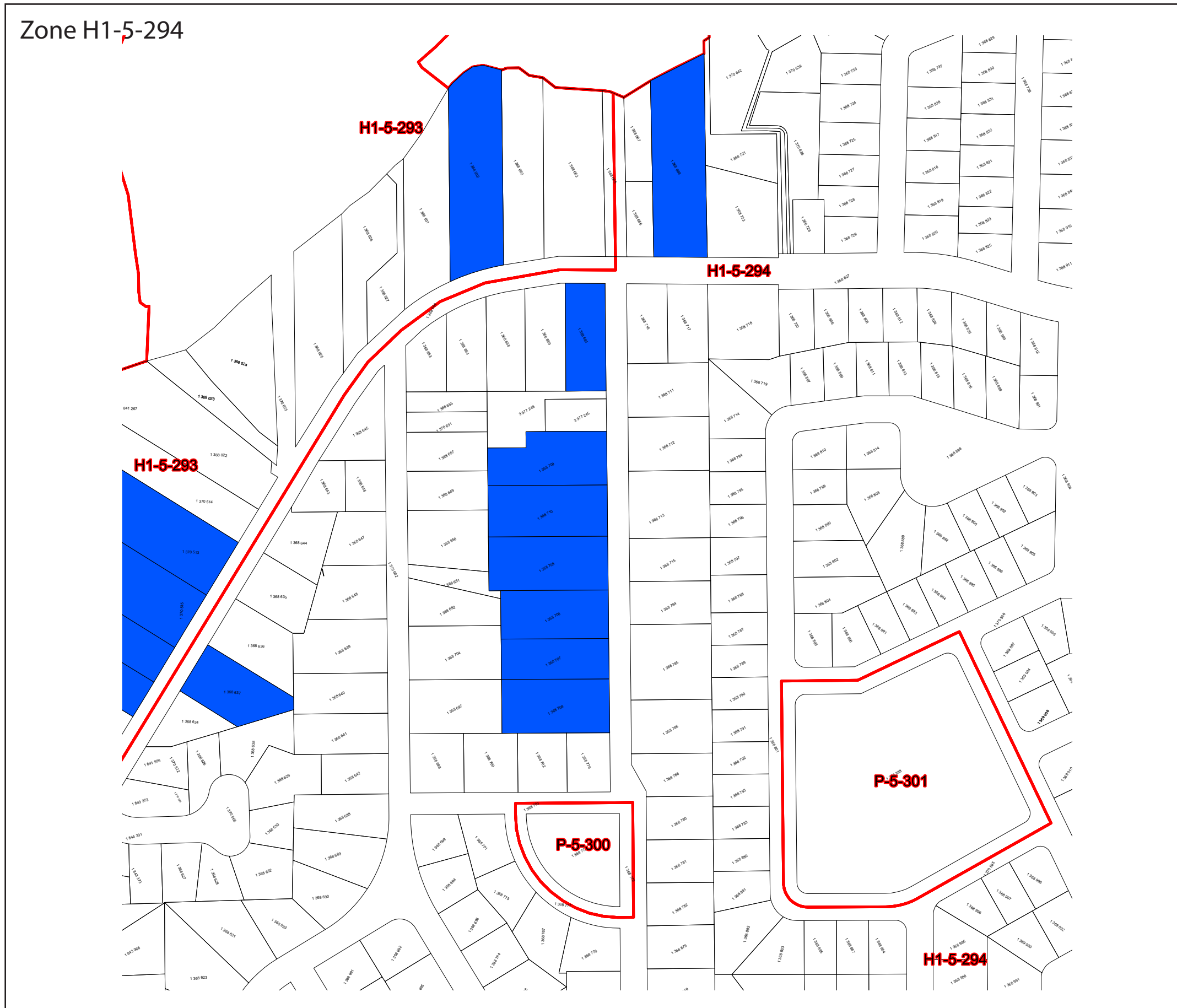
Lots divisibles

Critères des lots divisibles

- 1- Lots zonés résidentiels, bâti isolé
- 2- Frontage > 21 mètres
- 3- Profondeur > 54 mètres
- 4- Superficie > 900 mètres carrés

Projection: Québec MTM Zone 8 (NAD 83)
Feuille: 1/7
Dimension: 11*17
Cartographie réalisée par Eric Massie
Arrondissement Pierrefonds - Roxboro
Division de l'urbanisme et de l'environnement
Imprimé 2012-0419
Copyright Mapping Information Systems 2007

Lots divisibles (Résidentiel, isolé min. 21 * 54 et superficie > 900m2) - Arrondissement Pierrefonds-Roxboro (à titre indicatif seulement)



Légende



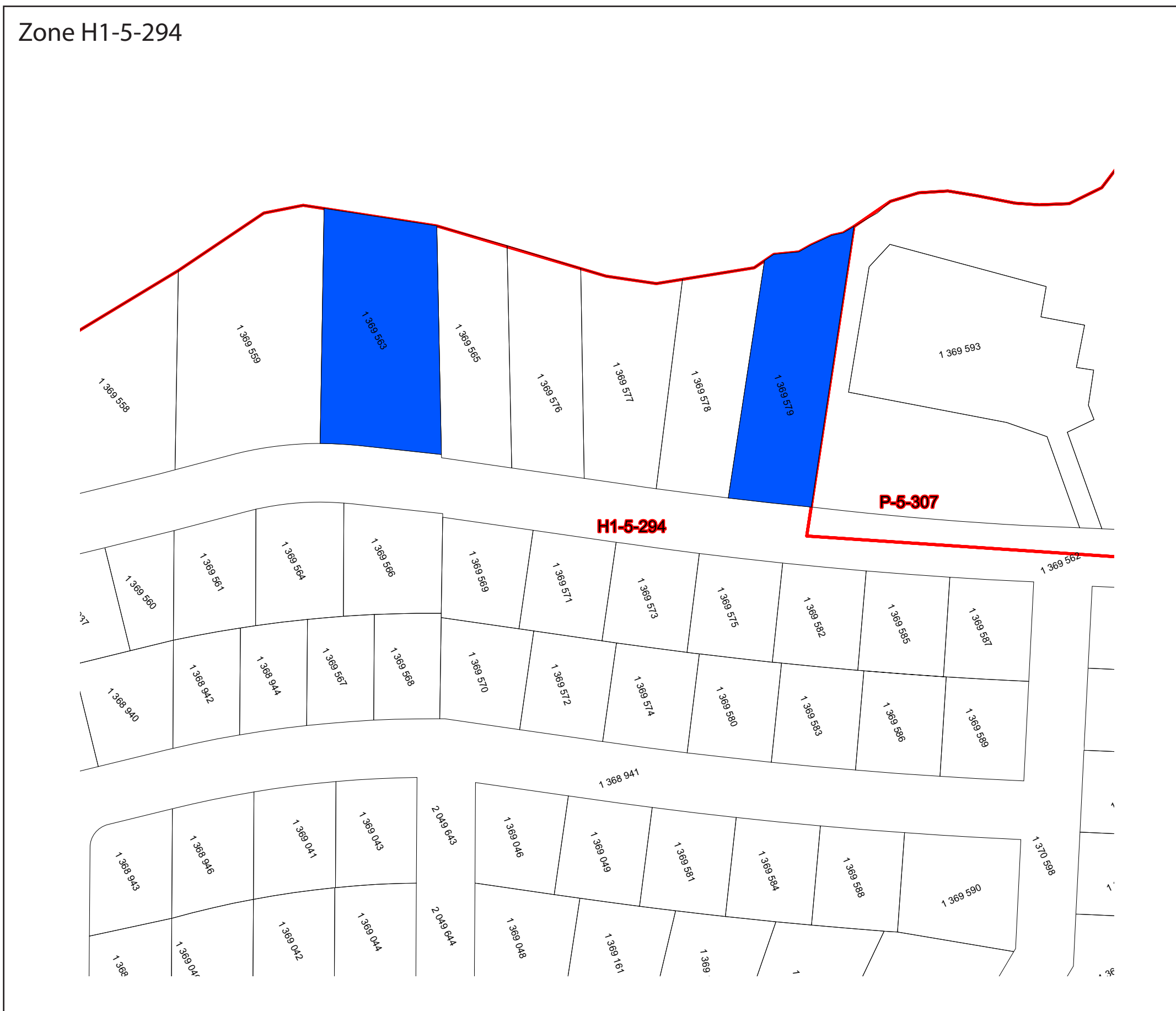
Lots divisibles

Critères des lots divisibles

- 1- Lots zonés résidentiels, bâti isolé
- 2- Frontage > 21 mètres
- 3- Profondeur > 54 mètres
- 4- Superficie > 900 mètres carrés

Projection: Québec MTM Zone 8 (NAD 83)
Feuille: 1/7
Dimension: 11*17
Cartographie réalisée par Eric Massie
Arrondissement Pierrefonds - Roxboro
Division de l'urbanisme et de l'environnement
Imprimé 2012-0419
Copyright Mapping Information Systems 2007

Lots divisibles (Résidentiel, isolé min. 21 * 54 et superficie > 900m2) - Arrondissement Pierrefonds-Roxboro (à titre indicatif seulement)



Légende



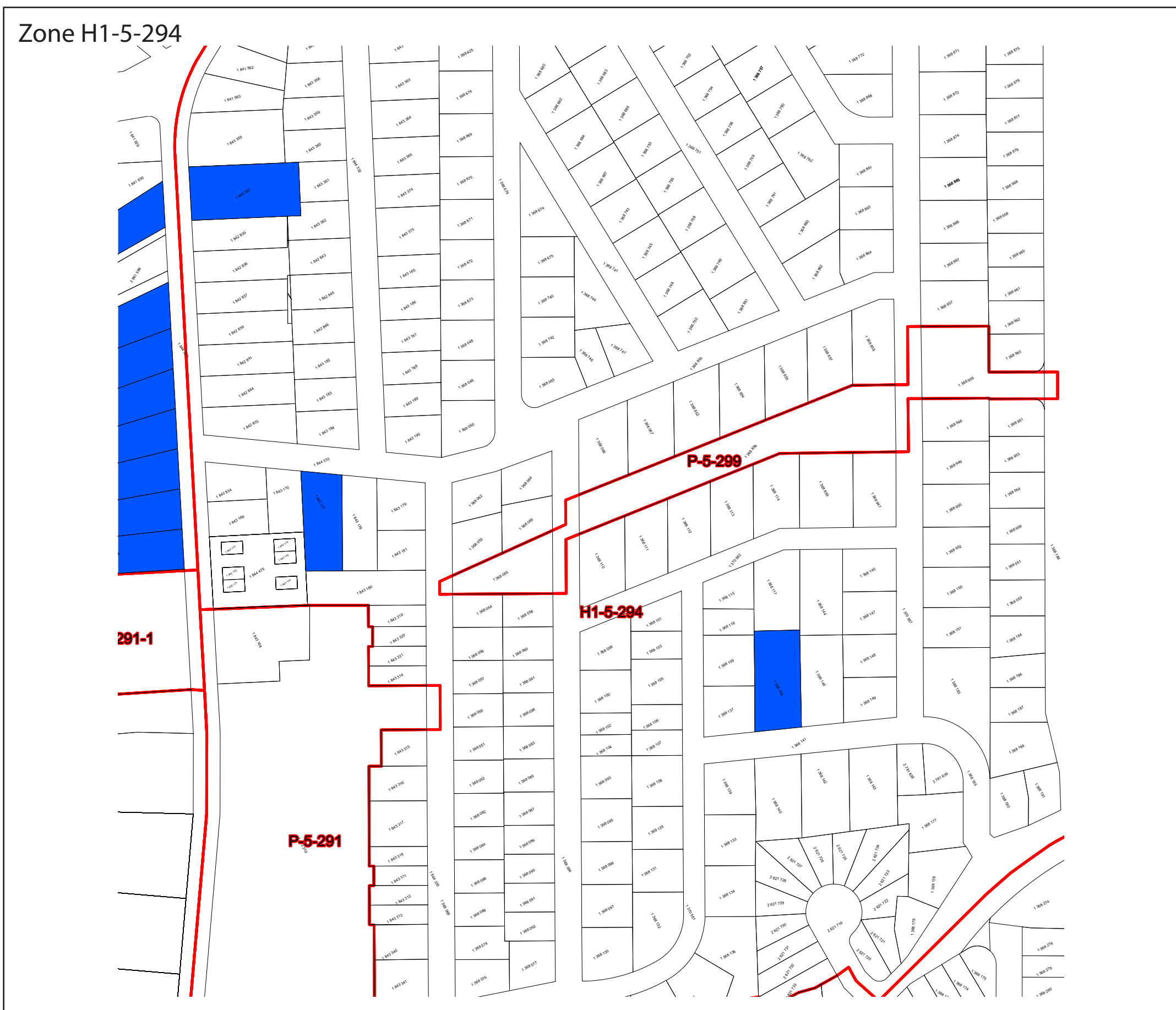
Lots divisibles

Critères des lots divisibles

- 1- Lots zonés résidentiels, bâti isolé
- 2- Frontage > 21 mètres
- 3- Profondeur > 54 mètres
- 4- Superficie > 900 mètres carrés

Projection: Québec MTM Zone 8 (NAD 83)
Feuille: 1/7
Dimension: 11*17
Cartographie réalisée par Eric Massie
Arrondissement Pierrefonds - Roxboro
Division de l'urbanisme et de l'environnement
Imprimé 2012-0419
Copyright Mapping Information Systems 2007

Lots divisibles (Résidentiel, isolé min. 21 * 54 et superficie > 900m2) - Arrondissement Pierrefonds-Roxboro (à titre indicatif seulement)



Légende



Lots divisibles

Critères des lots divisibles

- 1- Lots zonés résidentiels, bâti isolé
- 2- Frontage > 21 mètres
- 3- Profondeur > 54 mètres
- 4- Superficie > 900 mètres carrés

Projection: Québec MTM Zone 8 (NAD 83)
Feuille: 1/7
Dimension: 11*17
Cartographie réalisée par Eric Massie
Arrondissement Pierrefonds - Roxboro
Division de l'urbanisme et de l'environnement
Imprimé 2012-0419
Copyright Mapping Information Systems 2007

Lots divisibles (Résidentiel, isolé min. 21 * 54 et superficie > 900m2) - Arrondissement Pierrefonds-Roxboro (à titre indicatif seulement)



Légende



Lots divisibles

Critères des lots divisibles


- 1- Lots zonés résidentiels, bâti isolé
- 2- Frontage > 21 mètres
- 3- Profondeur > 54 mètres
- 4- Superficie > 900 mètres carrés

Projection: Québec MTM Zone 8 (NAD 83)
 Feuille: 1/7
 Dimension: 11*17
 Cartographie réalisée par Eric Massie
 Arrondissement Pierrefonds - Roxboro
 Division de l'urbanisme et de l'environnement
 Imprimé 2012-0419
 Copyright Mapping Information Systems 2007

Lots divisibles (Résidentiel, isolé min. 21 * 54 et superficie > 900m2) - Arrondissement Pierrefonds-Roxboro (à titre indicatif seulement)



Légende

 Lots divisibles

Critères des lots divisibles

- 1- Lots zonés résidentiels, bâti isolé
- 2- Frontage > 21 mètres
- 3- Profondeur > 54 mètres
- 4- Superficie > 900 mètres carrés

Projection: Québec MTM Zone 8 (NAD 83)
Feuille: 1/7
Dimension: 11*17
Cartographie réalisée par Eric Massie
Arrondissement Pierrefonds - Roxboro
Division de l'urbanisme et de l'environnement
Imprimé 2012-0419
Copyright Mapping Information Systems 2007

Lots divisibles (Résidentiel, isolé min. 21 * 54 et superficie > 900m2) - Arrondissement Pierrefonds-Roxboro (à titre indicatif seulement)



Légende



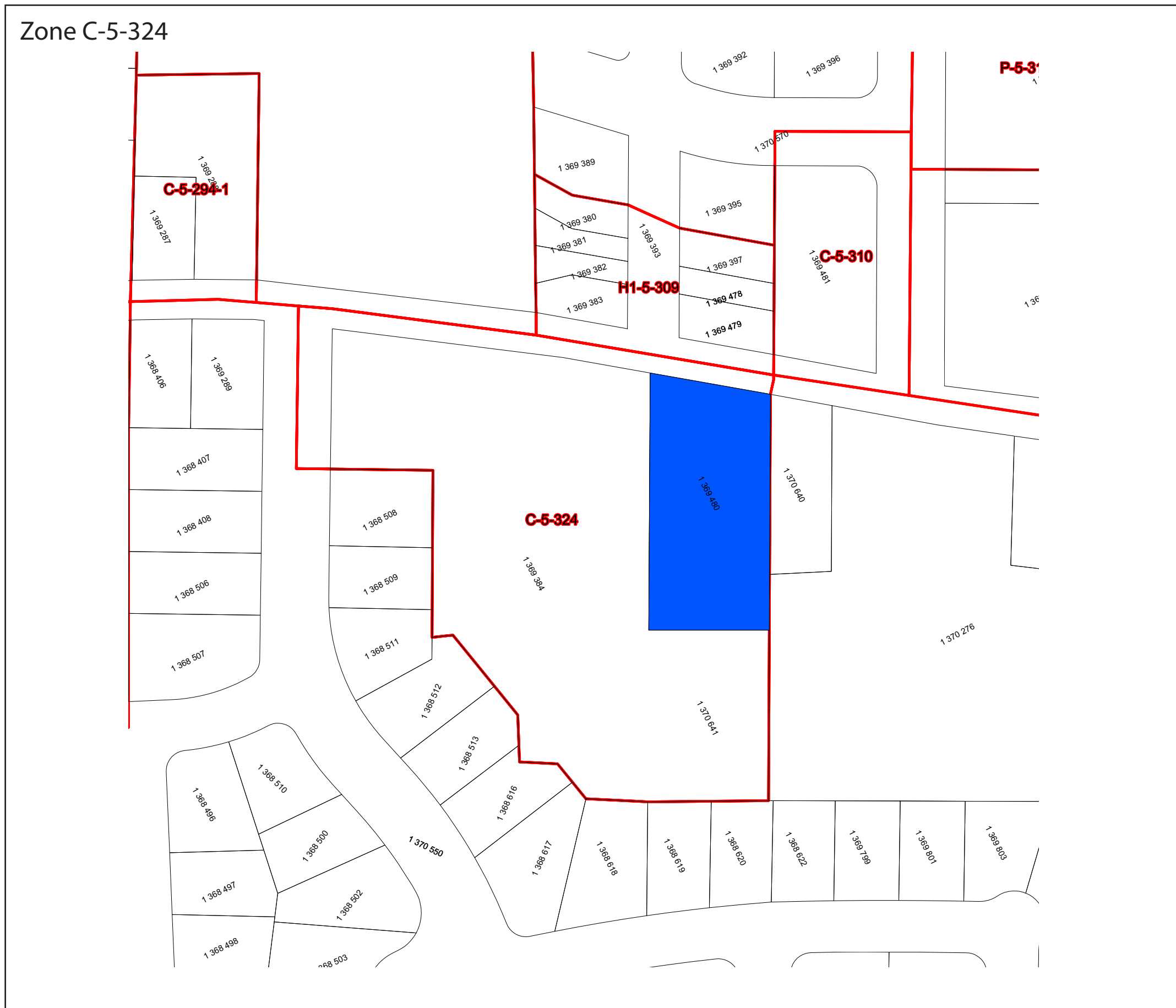
Lots divisibles

Critères des lots divisibles

- 1- Lots zonés résidentiels, bâti isolé
- 2- Frontage > 21 mètres
- 3- Profondeur > 54 mètres
- 4- Superficie > 900 mètres carrés

Projection: Québec MTM Zone 8 (NAD 83)
 Feuille: 1/7
 Dimension: 11*17
 Cartographie réalisée par Eric Massie
 Arrondissement Pierrefonds - Roxboro
 Division de l'urbanisme et de l'environnement
 Imprimé 2012-0419
 Copyright Mapping Information Systems 2007

Lots divisibles (Résidentiel, isolé min. 21 * 54 et superficie > 900m2) - Arrondissement Pierrefonds-Roxboro (à titre indicatif seulement)



Légende



Lots divisibles

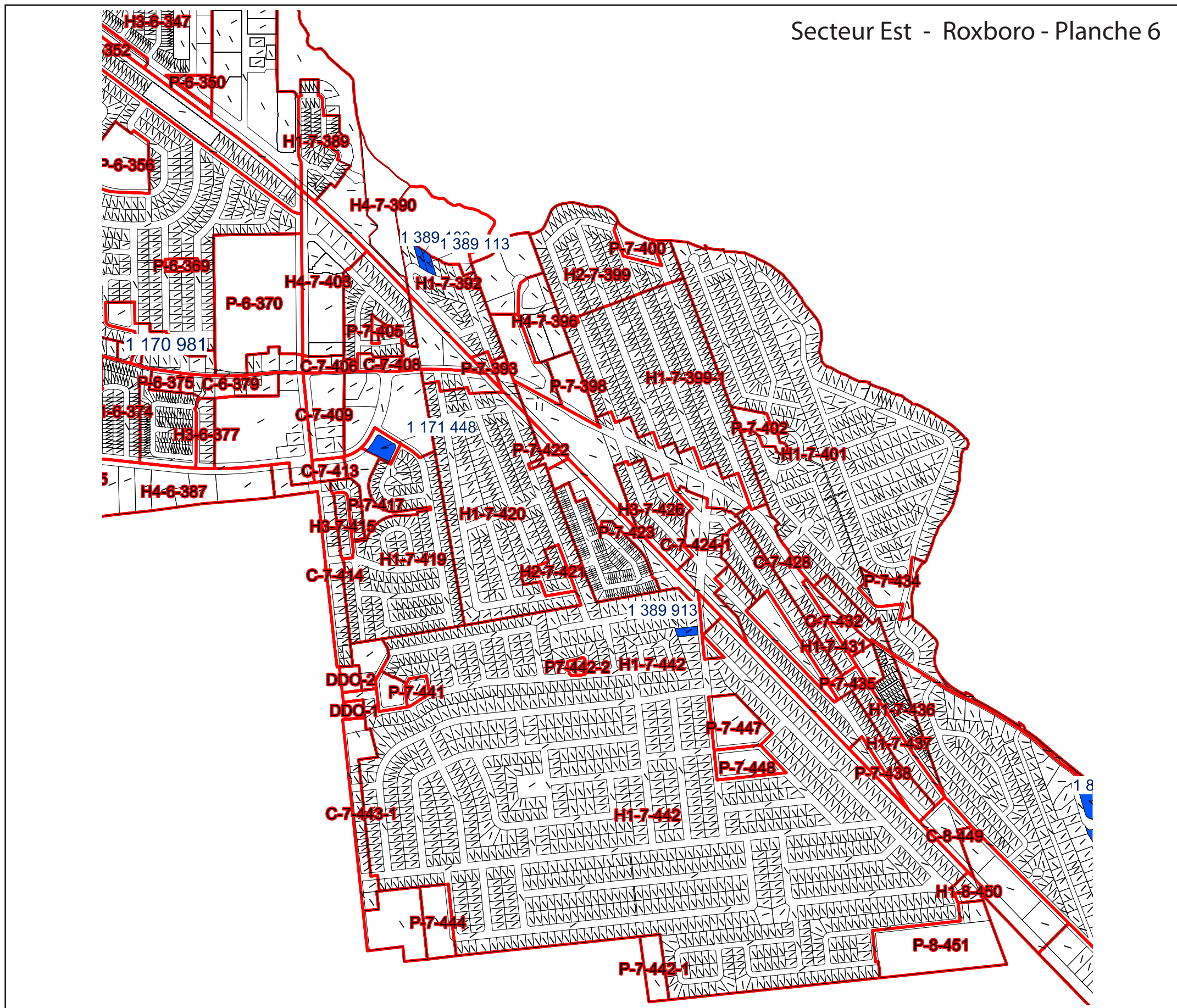
Critères des lots divisibles

- 1- Lots zonés résidentiels, bâti isolé
- 2- Frontage > 21 mètres
- 3- Profondeur > 54 mètres
- 4- Superficie > 900 mètres carrés

Projection: Québec MTM Zone 8 (NAD 83)
 Feuille: 1/7
 Dimension: 11*17
 Cartographie réalisée par Eric Massie
 Arrondissement Pierrefonds - Roxboro
 Division de l'urbanisme et de l'environnement
 Imprimé 2012-0419
 Copyright Mapping Information Systems 2007

Lots divisibles (Résidentiel, isolé min. 21 * 54 et superficie > 900m2) - Arrondissement Pierrefonds-Roxboro (à titre indicatif seulement)

Secteur Est - Roxboro - Planche 6



Légende



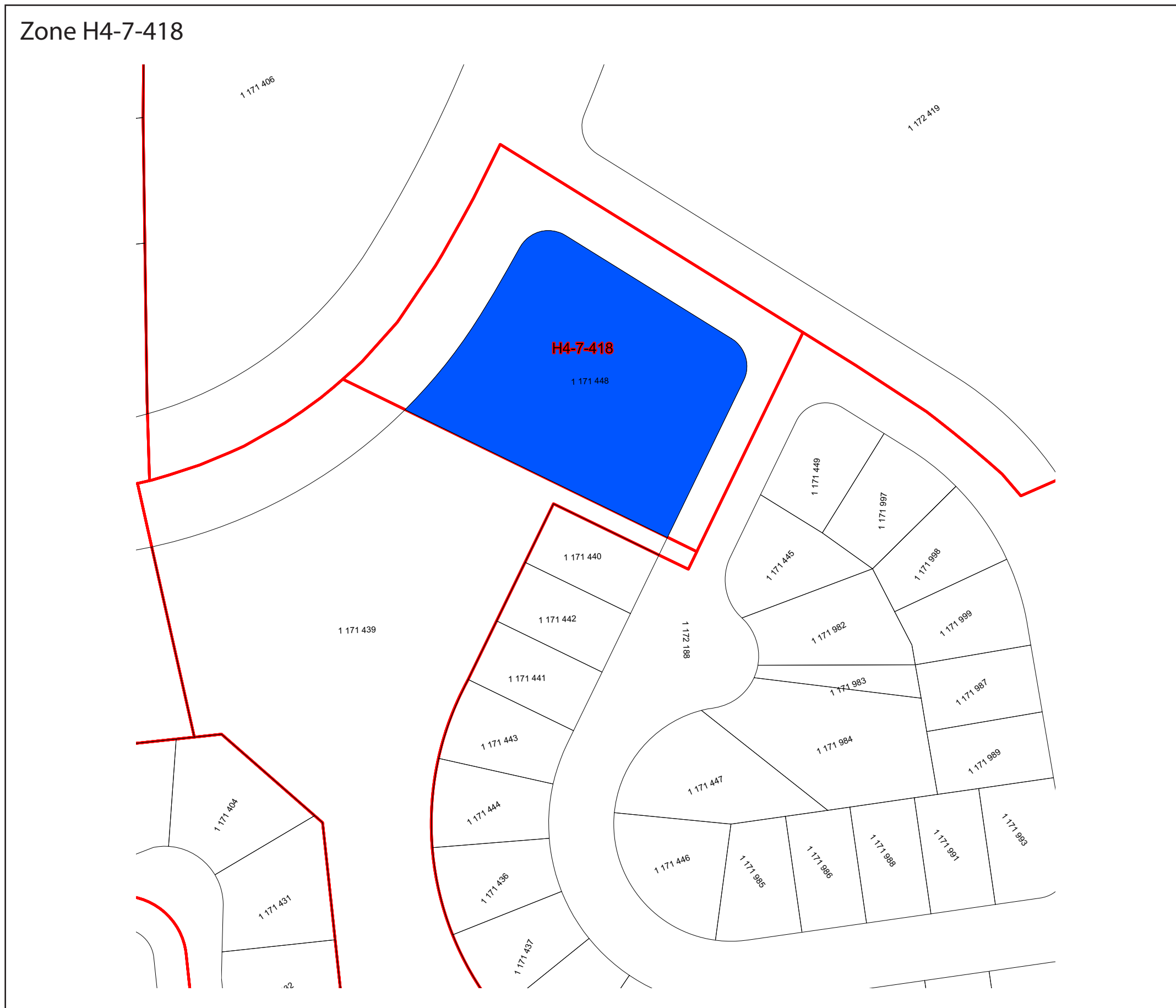
Lots divisibles

Critères des lots divisibles

- 1- Lots zonés résidentiels, bâti isolé
- 2- Frontage > 21 mètres
- 3- Profondeur > 54 mètres
- 4- Superficie > 900 mètres carrés

Projection: Québec MTM Zone 8 (NAD 83)
 Feuille: 6/7
 Dimension: 11*17
 Cartographie réalisée par Eric Massie
 Arrondissement Pierrefonds - Roxboro
 Division de l'urbanisme et de l'environnement
 Imprimé 2012-04-19
 Copyright Mapping Information Systems 2007

Lots divisibles (Résidentiel, isolé min. 21 * 54 et superficie > 900m2) - Arrondissement Pierrefonds-Roxboro (à titre indicatif seulement)



Légende



Lots divisibles

Critères des lots divisibles

- 1- Lots zonés résidentiels, bâti isolé
- 2- Frontage > 21 mètres
- 3- Profondeur > 54 mètres
- 4- Superficie > 900 mètres carrés

Projection: Québec MTM Zone 8 (NAD 83)
Feuille: 1/7
Dimension: 11*17
Cartographie réalisée par Eric Massie
Arrondissement Pierrefonds - Roxboro
Division de l'urbanisme et de l'environnement
Imprimé 2012-0419
Copyright Mapping Information Systems 2007

Lots divisibles (Résidentiel, isolé min. 21 * 54 et superficie > 900m2) - Arrondissement Pierrefonds-Roxboro (à titre indicatif seulement)



Légende



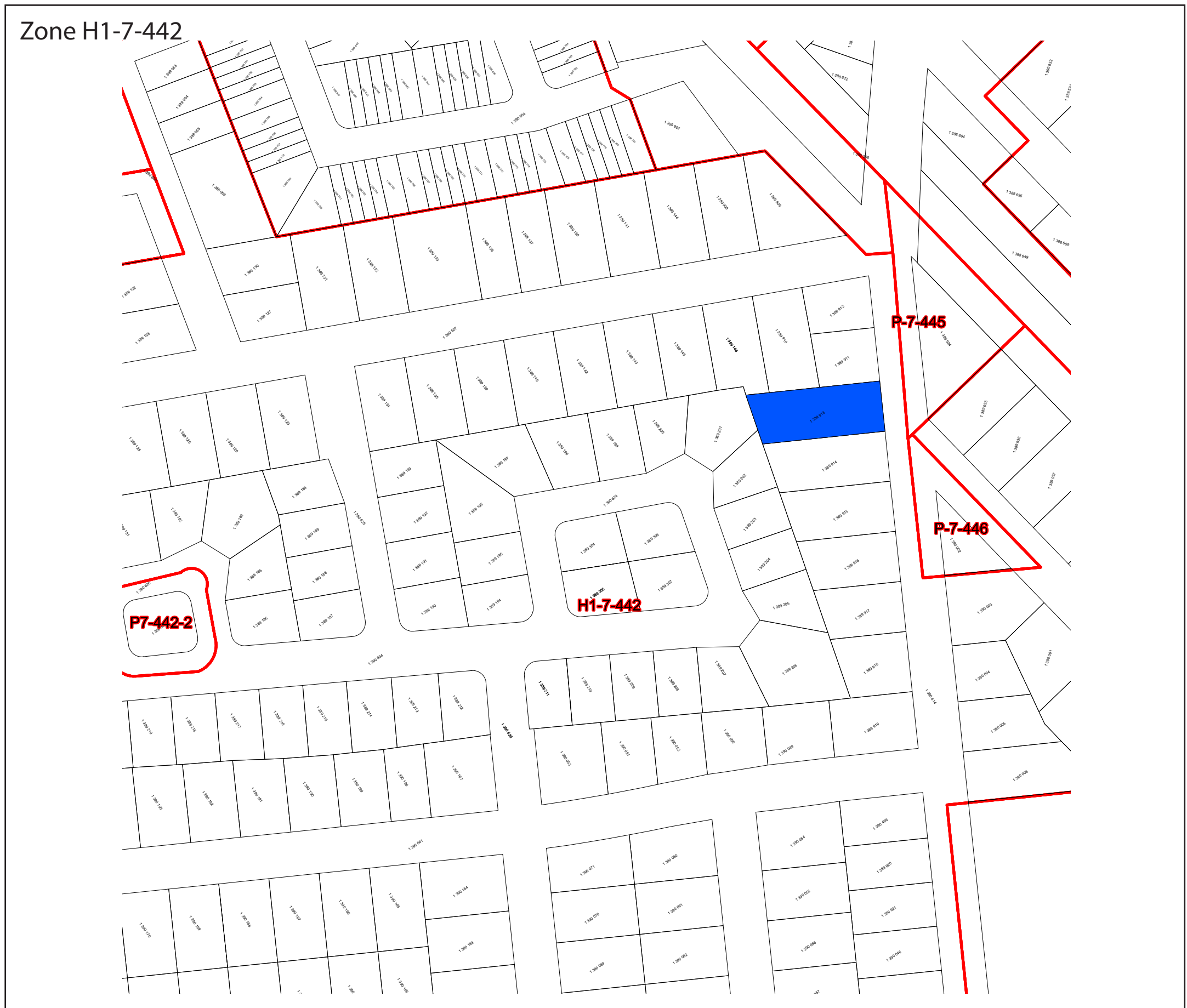
Lots divisibles

Critères des lots divisibles

- 1- Lots zonés résidentiels, bâti isolé
- 2- Frontage > 21 mètres
- 3- Profondeur > 54 mètres
- 4- Superficie > 900 mètres carrés

Projection: Québec MTM Zone 8 (NAD 83)
Feuille: 1/7
Dimension: 11*17
Cartographie réalisée par Eric Massie
Arrondissement Pierrefonds - Roxboro
Division de l'urbanisme et de l'environnement
Imprimé 2012-0419
Copyright Mapping Information Systems 2007

Lots divisibles (Résidentiel, isolé min. 21 * 54 et superficie > 900m2) - Arrondissement Pierrefonds-Roxboro (à titre indicatif seulement)



Légende



Lots divisibles

Critères des lots divisibles

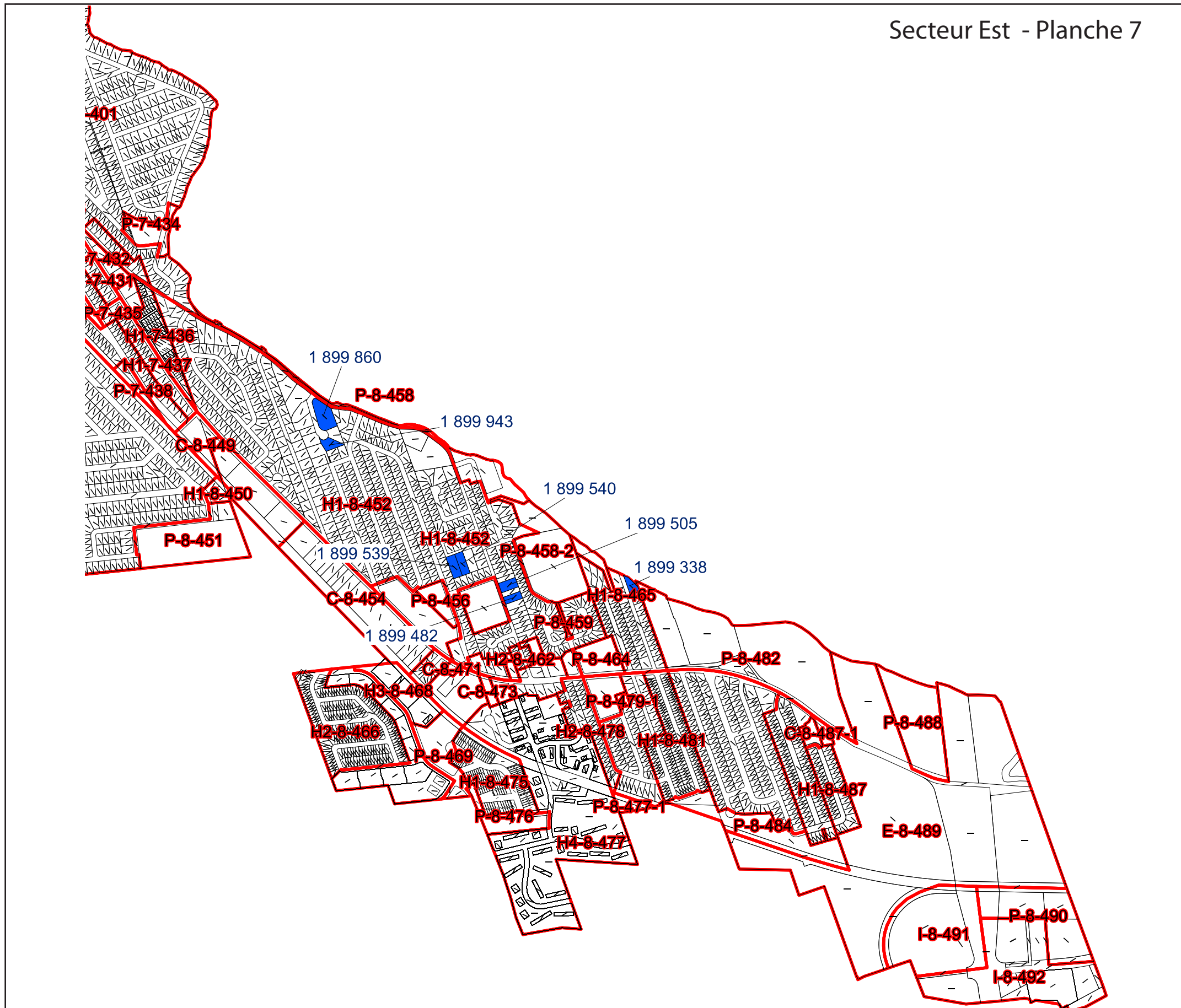
- 1- Lots zonés résidentiels, bâti isolé
- 2- Frontage > 21 mètres
- 3- Profondeur > 54 mètres
- 4- Superficie > 900 mètres carrés

Projection: Québec MTM Zone 8 (NAD 83)
 Feuille: 1/7
 Dimension: 11*17
 Cartographie réalisée par Eric Massie
 Arrondissement Pierrefonds - Roxboro
 Division de l'urbanisme et de l'environnement
 Imprimé 2012-0419
 Copyright Mapping Information Systems 2007

Sources: Division urbanisme et environnement, DAUSE, Arrondissement Pierrefonds-Roxboro, Ville de Montréal.

Lots divisibles (Résidentiel, isolé min. 21 * 54 et superficie > 900m2) - Arrondissement Pierrefonds-Roxboro (à titre indicatif seulement)

Secteur Est - Planche 7



Légende



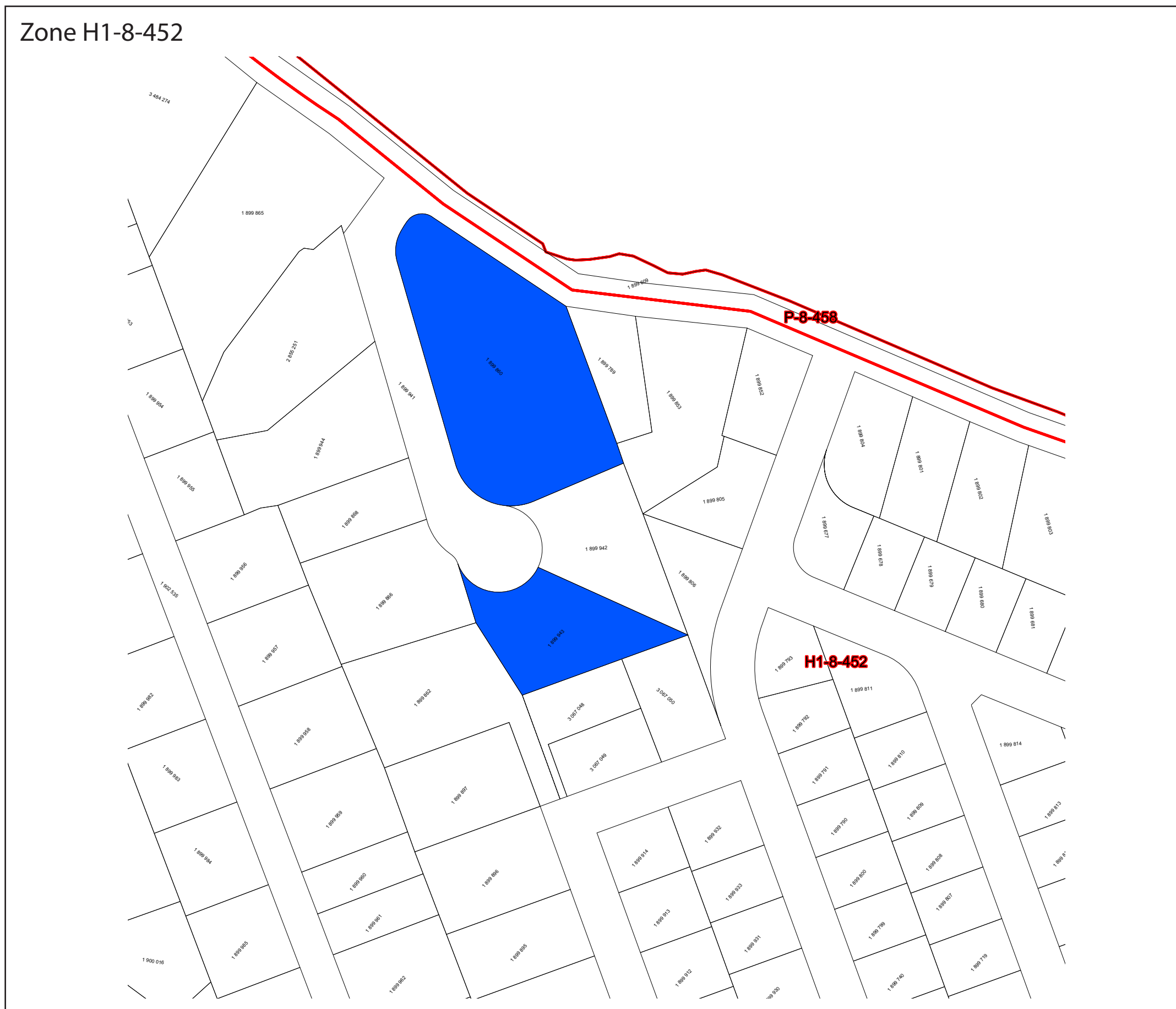
Lots divisibles

Critères des lots divisibles

- 1- Lots zonés résidentiels, bâti isolé
- 2- Frontage > 21 mètres
- 3- Profondeur > 54 mètres
- 4- Superficie > 900 mètres carrés

Projection: Québec MTM Zone 8 (NAD 83)
Feuille: 7/7
Dimension: 11*17
Cartographie réalisée par Eric Massie
Arrondissement Pierrefonds - Roxboro
Division de l'urbanisme et de l'environnement
Imprimé 2012-04-19
Copyright Mapping Information Systems 2007

Lots divisibles (Résidentiel, isolé min. 21 * 54 et superficie > 900m2) - Arrondissement Pierrefonds-Roxboro (à titre indicatif seulement)



Légende



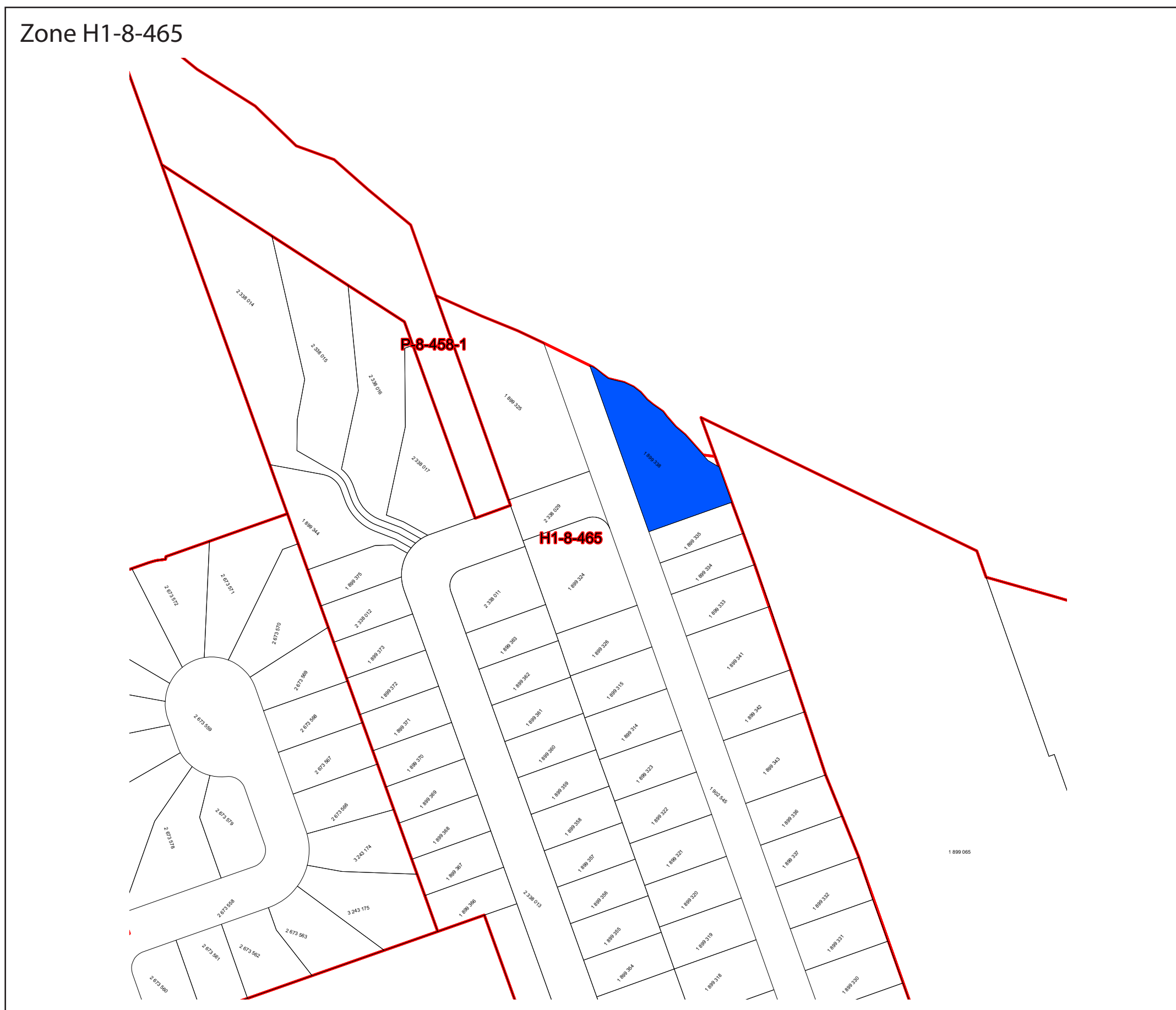
Lots divisibles

Critères des lots divisibles

- 1- Lots zonés résidentiels, bâti isolé
- 2- Frontage > 21 mètres
- 3- Profondeur > 54 mètres
- 4- Superficie > 900 mètres carrés

Projection: Québec MTM Zone 8 (NAD 83)
 Feuille: 1/7
 Dimension: 11*17
 Cartographie réalisée par Eric Massie
 Arrondissement Pierrefonds - Roxboro
 Division de l'urbanisme et de l'environnement
 Imprimé 2012-0419
 Copyright Mapping Information Systems 2007

Lots divisibles (Résidentiel, isolé min. 21 * 54 et superficie > 900m2) - Arrondissement Pierrefonds-Roxboro (à titre indicatif seulement)



Légende



Lots divisibles

Critères des lots divisibles

- 1- Lots zonés résidentiels, bâti isolé
- 2- Frontage > 21 mètres
- 3- Profondeur > 54 mètres
- 4- Superficie > 900 mètres carrés

Projection: Québec MTM Zone 8 (NAD 83)
Feuille: 1/7
Dimension: 11*17
Cartographie réalisée par Eric Massie
Arrondissement Pierrefonds - Roxboro
Division de l'urbanisme et de l'environnement
Imprimé 2012-0419
Copyright Mapping Information Systems 2007